



# PROGRAM ROZVOJA OBCE SVÄTÝ KRÍŽ

NA ROKY 2015 - 2021

Vypracovaný v zmysle Zákona č. 539/2008 Z. z. v znení n.p.

(2015)



## Obsah dokumentu PR:

PR obce sa skladá z úvodu a 5 častí:

- analytickej,
- strategickej,
- programovej,
- realizačnej, - finančnej.

## Osnova PR

Úvod.....	3
Časť A - Analytická časť .....	8
Časť B - Strategická časť .....	46
Časť C - Programová časť .....	57
Časť D - Realizačná časť .....	61
Časť E - Finančná časť .....	64
Časť E.I Indikatívny finančný plán PR .....	64
Časť E.II Finančný plán podľa programových cieľov a čas. horizontu uskutočnenia ....	65
Záver .....	73
Povinné prílohy PR .....	74

Formulár č. Ú5



## Úvod:

Tento dokument je vypracovaný s cieľom dodržania jednotnej štruktúry pre vypracovanie Programu rozvoja obce v zmysle Zákona č. 539/2008 Z. z. o podpore regionálneho rozvoja formou metodiky pre prípravu a realizáciu programov hospodárskeho a sociálneho rozvoja (ďalej len „PR“), v znení zákona č. 309/2014 Z.z.

PR obce je základným dokumentom pre riadenie samosprávy vychádzajúcim z poznania situácie a konkrétnych potrieb občanov, podnikateľov, záujmových skupín a ďalších subjektov v území formuluje svoju predstavu o budúcnosti spolu s činnosťami a projektmi na jej zabezpečenie. PR je spracovaný na obdobie 8 rokov, (2015 – 2021), a je výsledkom strategického plánovania.

Dokument Programového rozvoja obce Svätý Kríž je prostriedkom na napĺňanie vízie ďalšieho smerovania obce. V rozhodujúcej miere odzrkadľuje záujmy občanov, vytvára priestor pre riešenie ekonomických, sociálnych, kultúrnych a environmentálnych problémov obce v súlade s ďalšími koncepciami Vyššieho územného celku - Žilinského samosprávneho kraja. PR je otvoreným dokumentom zabezpečujúcim kontinuitu rozvoja obce, ktorý sa podľa vopred stanovených pravidiel môže upravovať, dopĺňať a aktualizovať.

Vypracovaný dokument rešpektuje zásady regionálnej politiky vlády Slovenskej republiky a princípy regionálnej politiky Európskej únie. Predstavuje záväzný referenčný dokument, pomocou ktorého sa môže obec uchádzať o finančné prostriedky z európskych a národných verejných fondov podporujúcich komplexný rozvoj založený na princípe trvalej udržateľnosti. PR zároveň umožňuje obci koncepčné a plánovité riadenie, spolufinancovanie rozvojových projektov i vlastných investičných aktivít, prípadne aktivít financovaných zo zdrojov súkromných investorov.

Program rozvoja sa chápe ako živý dokument reagujúci na potrebné zmeny zapríčinené vnútornými alebo vonkajšími faktormi, a preto sa predpokladajú aj jeho tvorivé dodatky, inovácie a aktualizácie. Zároveň je však potrebné, aby obec účelovo nezľavovala z rozvojových princípov a hodnôt a udržala si napĺňanie svojej vízie a stanovených strategických cieľov v čo najširšom meradle.



### Základné princípy tvorby PR:

- je založený na kvalitných a overených dátach,
- je výsledkom analýz v troch hlavných oblastiach,
- je v súlade s udržateľným využívaním hodnôt a zdrojov obce Svätý Kríž.

### Postup tvorby PR:

- vedenie obce iniciovalo spracovanie PR a zostavenie riadiaceho tímu,
- riadiaci tím spracoval zámer, spôsob a časový horizont spracovania PR,  
(viď. Formulár č. Ú1, Formulár č. Ú2, Formulár č. Ú3, Formulár č. Ú5)
- po prerokovaní v komisiách bol PR schválený obecným zastupiteľstvom,
- o spracovávaní a spracovaní PR bola verejnosť informovaná formou vyvesenia oznamu na úradnej tabuli a internetovej stránke obce,
- samospráva získala na spracovanie PR partnerstvo so súkromným sektorom,  
(viď. Formulár č. Ú4)
- zhotoviteľom konceptu dokumentu a jeho schválenej podoby je spoločnosť BROS Computing, s. r. o.,
- samospráva ďalej pripraví podklady a zabezpečí spracovanie ex-post hodnotenia predošlého PHSR vrátane hodnotenia finančných aspektov.

### Hlavička dokumentu PR:

Názov:	PROGRAM ROZVOJA OBCE SVÄTÝ KRÍŽ NA ROKY 2015 - 2021
Územné vymedzenie :	Obec Svätý Kríž
Územný plán obce/VÚC schválený:	nie
Dátum schválenia PR:	16.12.2015
Dátum platnosti:	2015-2021
Verzia <sup>1</sup>	1.0
Publikovaný verejne:	áno

Formulár č. Ú1



### Zámer spracovania PR:

<b>Názov dokumentu</b>	- Program rozvoja obce Svätý Kríž na roky 2015 – 2021,
<b>Forma spracovania</b>	- pracovníkmi samosprávy, poslancami obecného zastupiteľstva, členmi komisií, - s pomocou spoločnosti BROS Computing, s.r.o., - zhotoviteľom konceptu dokumentu PR,
<b>Riadenie procesu spracovania</b>	- riadiaci tím spracoval zámer, spôsob a časový horizont spracovania PR zoznam subjektov, zapojených do spracovania (členovia pracovných skupín), - zapojenie verejnosti a komunikácia bola realizovaná formou vyvesenia oznamu a dotazníka na úradnej tabuli a internetovej stránke obce,
<b>Obdobie spracovania</b>	- roky 2015 - 2021 - harmonogram spracovania: do 31.07.2015 - verzia dokumentu PR č.1.0 do 15.12.2015 - verzia dokumentu PR č.2.0
<b>Financovanie spracovania</b>	- náklady na vlastné spracovanie (zhotovenie) dokumentu spoločnosťou BROS Computing, s.r.o.: 250,- EUR (50 osobohodín) PR č.1.0 50,- EUR (10 osobohodín) PR č.2.0 - ostatné práce bez nákladov

Formulár č. Ú2

### Proces prípravy a tvorby aktualizovaného PR:

Obec Svätý Kríž v roku 2007 dala spracovať a obecné zastupiteľstvo schválilo pôvodný Program Hospodárskeho a Sociálneho Rozvoja obce na roky 2005 - 2015. Potreba aktualizácie dokumentu je daná nielen končiacim sa časovým úsekom, na ktorý bol pripravený, ale aj končiacim sa programovacím obdobím Európskeho spoločenstva a hlavne požiadavkami zákona č. 309/2014 Z. z. Aktualizácia tohto základného dokumentu obce sa týka:

1. Zosúladenia súčasnej legislatívy a z nej vyplývajúcich požiadaviek na tento dokument.
2. Spracovania nových štatistických a faktografických údajov, hospodárskych výsledkov a analýz.
3. Monitorovania dosiahnutia cieľov a plnenia opatrení daných v pôvodnom dokumente.
4. Doplnenia nových zámerov, úloh a aktivít, podľa aktuálnej požiadavky orgánov samosprávy, dotknutých subjektov, občanov a podnikateľských subjektov.



5. Nastavenia financovania nových úloh a určenia zdrojov stanovených na základe analýzy možností európskych, štátnych i obecných finančných nástrojov.

Procesu tvorby a aktualizácie PR obce sa zúčastnili odborní pracovníci obce, volení zástupcovia samosprávy a externí konzultanti.

Harmonogram spracovania PR												
Termín	I	II	III	IV	V	VI	VII	VIII	IX	X	XI	XII
Úvod												
Analytická časť												
Strategická časť												
Programová časť												
Realizačná časť												
Finančná časť												
Záver												

Formulár č. Ú3



# PROGRAM ROZVOJA OBCE SVÄTÝ KRÍŽ NA ROKY 2015 - 2021

<b>Dohoda o partnerstve</b>	
<b>Názov dokumentu</b>	- Dohoda o partnerstve pri príprave a realizácii PR obce Svätý Kríž
<b>Obdobie platnosti</b>	- 7 rokov ( roky 2015 - 2021)
<b>Predmet dohody</b>	- ciele spolupráce partnerov
<b>Účastníci dohody</b>	- zoznam dohodnutých strán - hlavných aktérov  do 15.12.2015 – nedošlo k dohode o partnerstve
<b>Riadenie procesu</b>	- spôsob riadenia procesu spracovania a realizácie PR (riadiaci tím, pracovné skupiny, úlohy jednotlivých aktérov a ich komunikácia):  - zoznam subjektov, ktoré budú zapojené do spracovania (budúci členovia pracovných skupín) a realizácie PR (garanti jednotlivých opatrení, stále pracovné skupiny a pod.):  - spôsob zapojenia verejnosti a komunikácie s verejnosťou (informovanie, dotazníky/ankety, stretnutia s občanmi).
<b>Financovanie</b>	- zoznam spoločných projektov,  - zoznam podporovaných aktivít.

Formulár č. Ú4

<b>Zoznam analyzovaných koncepčných dokumentov</b>			
<b>Názov dokumentu</b>	<b>Platnosť dokumentu</b>	<b>Úroveň dokumentu</b>	<b>Zdroj</b>
Národná stratégia regionálneho rozvoja SR(NSRR)	2030	národná	<a href="http://www.mindop.sk">www.mindop.sk</a>
Program rozvoja bývania			
Koncepcia rozvoja ...			
Stratégia rozvoja ....			
a pod.			

Formulár č. Ú8



## Časť A - Analytická časť

Analytická časť obsahuje komplexné hodnotenie a analýzu východiskovej situácie obce s väzbami na širšie územie a odhad budúceho vývoja s dôrazom na možné riziká a ohrozenia vo väzbe na existujúce relevantné stratégie a koncepcie a využívanie vnútorného potenciálu územia, jeho limitov a rozvoja územia obce.

### A-1 Analýza vnútorného prostredia

#### A-1-1 – Základná charakteristika obce Svätý Kríž

Kód obce	511048
Názov okresu	Liptovský Mikuláš
Názov kraja	Žilinský
Štatút obce	obec
PSČ	032 11
Telefónne smerové číslo	+421 44
Prvá písomná zmienka o obci (rok)	1277
Nadmorská výška obce (m n.m.)	629
Celková výmera územia obce [km <sup>2</sup> ]	9,41
Hustota obyvateľstva na km <sup>2</sup>	181

Zdroj: ŠÚ SR

#### Pohľad na obec Svätý Kríž







## A-1-2 – Kultúrno-historická charakteristika


### A-1-2-1 Stručná história obce

Dedina začala vyrastať na území medzi potokmi **Črnnô** a **Ľubelá**. V roku 1262 ju Belo IV. vymenil za Nedožery, lebo v chotári sa našlo zlato. V roku 1281 ju však daroval Serafínovi z Okoličného. V 13. storočí už bol na jej území kostol zasvätený Svätému Krížu. Osídlenie v údolí potoka Črnnô sa postupne rozšírilo a vytvorili sa tu osady. Najstaršia listina vzťahujúca sa na krížsky majetok je z roku 1262, osídlenie tvorilo ho niekoľko osád:


Ančikovany, IPOCHÁZA, Kráľovany, Leuchstachhaza, Priechod, Stráňany, Záhorovište, Črnnô, Činovisko a Motjovisko.

Názov obce sa v priebehu storočí menil. V roku 1277 sa nazývala **Chermele**, neskôr **Chermona**, **Cherumna**, **Chrmna**, **Sancta Crux** až v roku 1920 **Svätý Kríž**, do ktorého sa spojili okolité osady a vytvorili dnešnú obec. Ako v minulosti obec vyzerala? Napríklad v roku 1784 mala **desať domov a 79 obyvateľov**, bola poľnohospodárskou osadou a do roku 1945 na jej území boli aj dva mlyny.

### A-1-2-2 Symboly obce



Komisia Ministerstva vnútra Slovenskej republiky priznala obci Svätý Kríž právo na používanie erbu s nasledujúcim vzhľadom, ktorý pochádza z historickej pečate.



Vlajka sa skladá zo siedmich pozdĺžnych pruhov vo farbách modrej, žltej a červenej. Vlajka je ukončená tromi cípmi.



### A-1-2-3 Kultúrno-historické pamiatky a prírodné zaujímavosti

Drevený artikulárny evanjelický kostol, (Svätý Kríž – Lazisko), ktorý patrí k najväčším dreveným stavbám v Strednej Európe.

Kostol bol pôvodne postavený v Paludzi. V súvislosti s výstavbou vodného diela Liptovská Mara bol rozobratý a zreštaurovaný a v pôvodnej podobe znovu postavený v katastri obce Svätý Kríž, na území starého paludzského chotára, čím bola zachovaná autenticita pôvodného krajinného prostredia tejto vzácnjej kultúrnej pamiatky. Presťahovanie začalo v roku 1974 a slávnostná posviacka zrekonštruovaného kostola bola 22.8.1982.

Kostol je posledným, nepochybne najvýznamnejším umeleckým prejavom slov. drevenej cirkevnej architektúry. Artikulárne kostoly tvoria na Slovensku samostatnú významnú skupinu. Líšia sa od katolíckych i pravoslávnych drevených kostolov. Kostol je osobitnou modifikáciou tej vetvy protestantskej architektúry, ktorá sa začala rozvíjať v pruskom Sliezku.

Protestantizmus dosahuje vrchol v r. 1610. V 2. polovici 17. storočia v Rakúsko-Uhorsku zosilnel absolutistický režim, čo malo za následok potlačanie evanjelického protestantizmu. Proti tomuto útlaku sa v roku 1678 rozpútalo kurucké povstanie pod vedením kežmarského veľmoža Thökölyho, (*Thököly Imre* - \* 25. september 1657, Kežmarok – † 13. september 1705, Izmir, od roku 1906 pochovaný v Kežmarku).

Jeho úspechy, ako aj strach pred Turkami donútili panovníka Leopolda I. k ústupkom. V roku 1681 zvolal do Šopronu snem, ktorý vyniesol aj 25.-26. zákonný článok - artikulu, ktorý povoľuje výstavbu protestantských cirkevných objektov v niektorých stoliciach Uhorska.

Od tejto artikuly je odvodený aj názov kostolov. Artikulárne kostoly museli stáť na okraji obci, mimo mestských hraníc. Na ich stavbu sa nesmel použiť kameň ani železo. Stavať sa mohli jedine z dreva. Tieto kostoly nesmeli mať veže, zvony a vchody museli byť odvrátené od obce.



Drevený artikulárny evanjelický kostol.



#### **A-1-2-4 Kultúra a spoločenský život**

Kultúrno-spoločenský život v obci sa realizuje prostredníctvom kultúrnej a vzdelávacej komisii zriadenej pri obecnom úrade Svätý Kríž. V obci sa organizujú rôzne spoločenské podujatia, svadby, oslavy, dni obce a iné kultúrno -spoločenské podujatia.

Obec v spolupráci s miestnymi organizáciami (základná škola s materskou školou, farnosť, športový klub, folklórna skupina, atď.) organizuje pre svojich občanov rôzne kultúrno-spoločenské a športové podujatia: Uvítanie detí do života, Október mesiac úcty k starším – stretnutie pre dôchodcov, Sviatok sv. Mikuláša, vianočné a novoročné zvyky, Fašiangové slávnosti, futbalové turnaje a mnohé ďalšie.

#### **A-1-3-3 – Charakteristika prírodných podmienok**

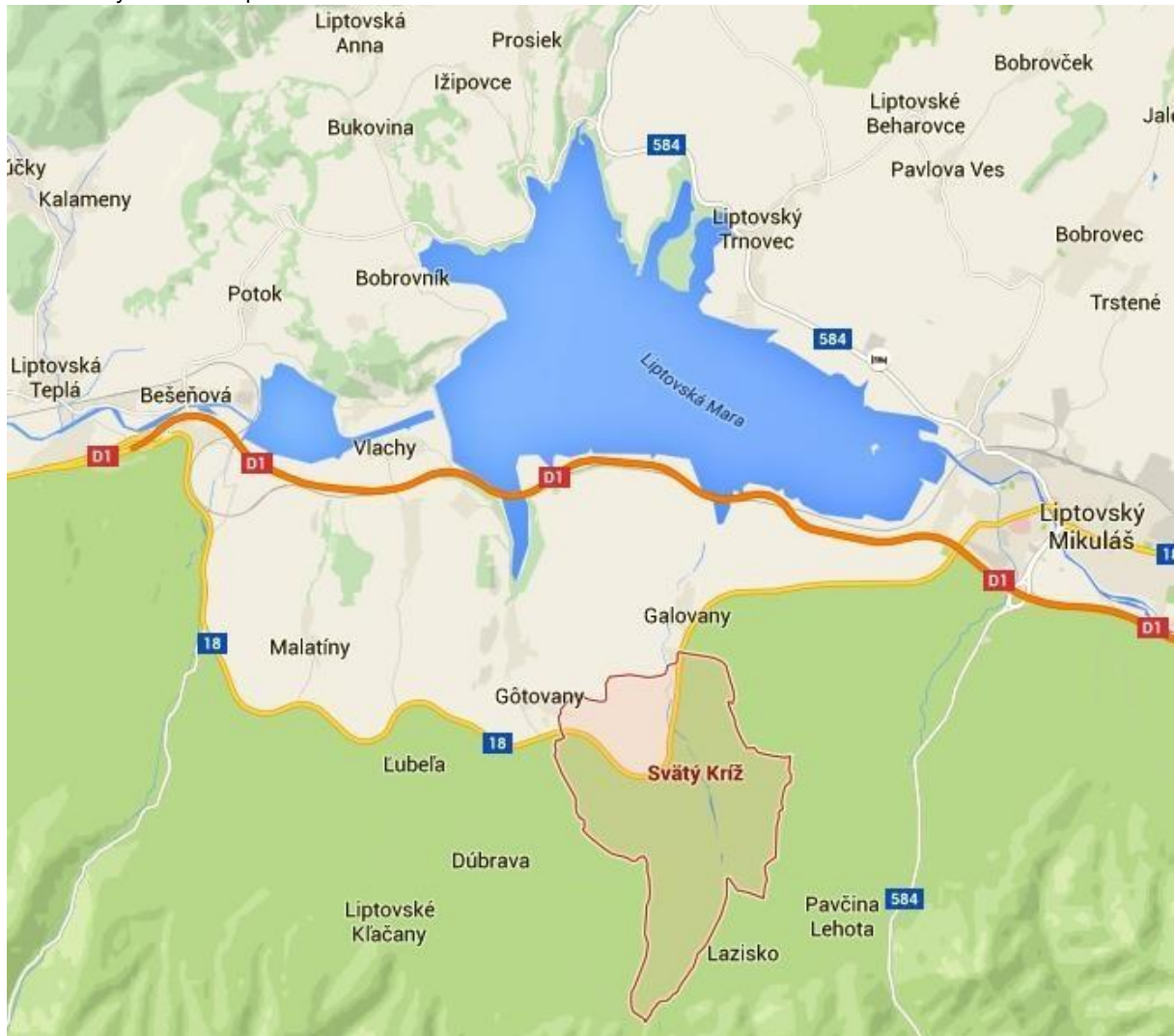
##### **A-1-3-1 – Geografické východiská**

Územie obce Svätý Kríž patrí do obvodu okresu Liptovský Mikuláš, od ktorého je vzdialené 9 km. Leží v južnej časti Liptovskej kotliny na úpätí Národného parku Nízke Tatry vo výške okolo 630 m. n. m. Je vstupnou bránou do krásnej Mošnickej doliny a Križskej doliny. Ide o obec podhorského až horského charakteru. Rozloha katastra obce Svätý Kríž je 9,413 km<sup>2</sup> z toho poľnohospodárska pôda je 8,024 km<sup>2</sup> ( z toho orná pôda 1,9 km<sup>2</sup>), lesné porasty 0,6 km<sup>2</sup>, vodné plochy 0,09 km<sup>2</sup> a ostatné plochy 0,697 km<sup>2</sup>.

Nad obcou sa vypína dominantný vrch Siná. Obcou preteká rieka Križianka, ktorá smeruje do obce Gálovany. Kataster obce sa nachádza v širšom ponímaní na juhozápadnej časti Liptovského Mikuláša a južne od vodného diela Liptovská Mara. Bezprostredne sa dotýka katastrálneho územia Gôtovian, Dúbravy, Paučinej Lehoty, Laziska a Beníc. Prírodné podmienky už v minulosti predurčili a ovplyvnili základný spôsob života ľudí tohto územia. Okrem poľnohospodárstva a pastierstva sa obyvatelia venovali tradičnej remeselnej výrobe súvisiacej s drevom. Tunajšie obyvateľstvo bolo známe výrobou dreveného riadu používaného na salašoch a tkaním kobercov. Kolorit podnikania a výroby do roku 1945 dopĺňali aj dva vodné mlyny. Medzi obyvateľstvom sa dodnes zachovali tradičné ľudové remeslá, a to maľba na sklo, čipkárstvo, výšivkárstvo, majolika a drevorezba.



Obec Svätý Kríž na mape



Zdroj: Google mapy

Obec Svätý Kríž leží v južnej časti Liptovskej kotliny, v širšom ponímaní na juhozápadnej časti Liptovského Mikuláša a južne od vodného diela Liptovská Mara.

Od centier ekonomického rozvoja regionálneho charakteru je obec vzdialená:

- 9 km od Liptovského Mikuláša - 85 km od krajského mesta Žiliny,
- 286 km od hlavného mesta Bratislavy cez Žilinu.

Susediace obce: Gôtovany, Ľubeľa, Dúbrava, Lazisko, Pavčina Lehota, Galovany.



## A-1-3-2 – Geomorfológia

### Geomorfologické pomery

Podľa geomorfologického členenia Slovenska zaraďujeme dotknuté územie nasledovne (Atlas krajiny SR 2002):

Sústava: Alpsko-himalájska,  
podsústava: Karpaty,  
provincia: Západné Karpaty,  
subprovincia: Vnútorne Západné Karpaty,  
oblasť: Fatransko-tatranská oblasť,  
celok: Podtatranská kotlina,  
podcelok: Liptovská kotlina,

celok: Nízke Tatry,  
podcelok: Ďumbierske Tatry,  
časť: Demänovské vrchy.

Väčšia časť územia obce prináleží do celku Nízke Tatry, podcelku Ďumbierske Tatry, severná menšia časť územia obce prináleží do celku Podtatranská kotlina, podcelku Liptovská kotlina. Súčasná sídelná časť obce Svätý Kríž zasahuje do Liptovskej kotliny s popriekrovou výplňou tvorenou paleogénom, zo západnej a východnej časti je ohraničené vystupujúcimi hrebeňmi Ďumbierskych Tatier.

Na severnej strane v katastrálnom území obce sa nachádzajú druhohorné usadené horniny, ako sú vápence, dolomity a slieňovce. V Krížskej doline sa hojne vyskytujú rudné bloky antimónitu. Liptovskú kotlinu vyplňajú mohutné flyšové, pieskovcovo-ílové súvrstvia treťohorného veku. Nízke Tatry ako geomorfologický jednotný z celok z hľadiska geologickej stavby patria k dvom odlišným pásmam centrálnych Západných Karpát. Západná Ďumbierska časť patrí k pásmu jadrových pohorí. V Ďumbierskej časti kryštálické jadro pozostáva z najodolnejších prvohorných vyvretých a premenených hornín, ktorými sú rozličné typy granitov, granidioritov, ruly, svory, fylity a amfibolity. Uvedené typy hornín budujú predovšetkým hrebeňovú a južnú časť pohoria.

### Inžiniersko-geologické pomery

Podľa inžiniersko-geologického členenia patrí územie obce do rajónov predkvartérnych hornín:

- Flyšoidných hornín Sf,
- Vápencovo-dolomitických hornín Sv,
- Pieskovcovo-zlepencových hornín Sz,
- Magmatických intruzívnych hornín Ih

### Geomorfologické procesy

V dotknutom území sa nestabilné javy vyskytujú lokálne len ako mikrozosuvy a mezozosuvy. So stúpajúcou nadmorskou výškou, absenciou vegetačného pokryvu, zvyšovaním sklonu reliéfu postupne narastá pravdepodobnosť tvorby nielen mikro, ale aj mezozosuvov.





### A-1-3-3 – Klimatické pomery

Za klimatické pomery považujeme dlhotrvajúci stav ovzdušia, čiže priemerný stav svetla, teploty, tlaku vzduchu, vetra a zrážok na určitom mieste.

#### Teplotné pomery

Prevažná časť obce leží v mierne chladnej klimatickej oblasti, avšak vplyvom v blízkosti existujúcej veľkej vodnej nádrže Liptovská Mara, tu teploty vykazujú menšie kolísanie na rozdiel od horských obcí s väčšími výškovými rozdielmi.

Klimatická oblasť je vo všeobecnosti charakterizovaná ako oblasť s priemerne menej ako 50 letnými dňami za rok. Letný deň je charakterizovaný ako deň s maximom teploty vzduchu prekročujúcim 25 °C. Júlový priemer teploty vzduchu v mierne chladnej klimatickej oblasti by mal byť v priemere menší ako 16 °C, priemerná júlová teplota v obci dosahuje túto hraničnú hodnotu. Chladná oblasť je vo všeobecnosti charakterizovaná ako veľmi vlhká s priemernými ročnými teplotami vzduchu nedosahujúcimi 16 °C.

Priemerné ročné teploty vzduchu sa v obci pohybujú v rozsahu 5–7 °C. Avšak je potrebné podotknúť, že hodnota priemerných ročných teplôt vzduchu v posledných desaťročiach a najmä v posledných 10 rokoch stúpa. Priemerná teplota vzduchu v januári je -5,3° C. Priemerná teplota vzduchu v júli je 16,0° C.

V letnom období sa v oblasti obce Svätý Kríž vyskytuje v priemere 32 letných dní, v ktorých maximálna teplota vzduchu vystupuje na 25° C a viac.

V zimnom polroku sa v tejto oblasti vyskytuje v priemere 40 ľadových dní, v ktorých maximálna teplota vzduchu klesá pod 0° C a 160 mrazových dní, v ktorých minimálna teplota vzduchu klesá pod 0° C.

#### Insolačné pomery

Priemerné sumy globálneho žiarenia za rok sú 1100 - 1150 kWh m<sup>-2</sup>, počas teplého polroka je to 780 - 820 kWh.m<sup>-2</sup>. S nadmorskou výškou všeobecne rastie hodnota oblačnosti, čo zároveň vplyva i na dĺžku trvania slnečného svitu, ktorá je výrazne závislá na expozícii a sklonitosti reliéfu. V posudzovanom území je oblačnosť priemerne 70 - 75 % - najmenšia je koncom leta (pod 60 %) a najväčšia koncom jesene a v zime (nad 75 %). Slnko tu svieti priemerne 1450 - 1500 hodín za rok (z toho cca 1050 hodín počas vegetačného obdobia). Priemerný počet jasných dní je v posudzovanom území 30 - 40 ročne, zamračených je 140 - 150 ročne .

Počas chladných nocí dochádza aj k tvorbe teplotných inverzií. Prízemné inverzie trvajú prevažne od večernej po skorú dopoludňajšiu dobu a vyskytujú sa v údolných polohách.



### **Vlhkostné a zrážkové pomery**

Priemerná relatívna vlhkosť vzduchu v území je 76-78 %, pričom najväčšia je v zime (80-85 %), najmenšia v lete a na jar (70 - 75 %), závisí však od nadmorskej výšky (hodnota vlhkosti s nadmorskou výškou rastie a naopak, tlak vzduchu s výškou klesá – priemerný tlak vzduchu je 7,5-7,7 hPa).

Priemerný ročný úhrn zrážok sa v posudzovanom území pohybuje od cca 750 do 850 mm. Najviac zrážok spadne v mesiacoch máj - jún, najmenej v mesiacoch január - február.

Snehová pokrývka leží v území priemerne 100 - 120 dní do roka. Priemerná maximálna výška snehovej pokrývky je 40-80 cm.

Priemerná hĺbka premrzania pôdy je 1,35m.

### **Veterné pomery**

Územie je súčasťou širšej oblasti ležiacej na rozhraní oceánskych a kontinentálnych vplyvov, kde sa niekoľkokrát do roka vystriedajú vzduchové hmoty rôznych vlastností. V širšom území prevláda prúdenie od poludníka (75%) pričom podiel prúdení zo severu a z juhu je vyrovnaný.

Pri prúdení v rovnobežkovom smere prevláda prúdenie zo západu.

Priemerná ročná rýchlosť vetra v obci sa pohybuje v rozmedzí 8,3 m/s.

(SHMÚ)

### **A-1-3-4 – Hydrologické pomery**

#### **Podzemné vody**

S geologicko-tektonickou stavbou územia a jej štruktúrnym usporiadaním úzko súvisia hydrogeologické pomery. Tie majú rozhodujúci vplyv na existenciu podzemných vôd. Skúmané územie patrí do hlavného hydrogeologického regiónu – paleogén a kvartér západnej a strednej časti Liptovskej kotliny s Ďumbierskymi Tatrami a má medzi-zrnový typ priepustnosti, smerom na juh krasovú a krasovo-puklinovú priepustnosť. (Atlas krajiny SR 2002)

Priepustnosť fluviálnych štrkových sedimentov Váhu v Liptovskej kotline je charakterizovaná koeficientom filtrácie  $4,7 \times 10^{-3}$  až  $4,4 \times 10^{-4}$  m/s. Priaznivé akumulčné podmienky podzemných vôd vytvárajú sedimenty poriečnych nív prítokov Váhu.

Podzemné vody fluviálnych sedimentov majú chemické zloženie Ca-Mg-HCO<sub>3</sub> typu, v glaciálnych sedimentoch Ca-HCO typu.

Pôdy v oblasti opusteného ložiska antimónu (Sb) v katastri susednej obce Dúbrava predstavujú spoločne s ďalšími bodovými zdrojmi kontaminácie (odkaliská, banské strusky, výtoky zo štôlní), vážny problém pre životné prostredie vo vzťahu ku kontaminácií podzemných aj povrchových vôd.

(Jašová, Ženišová et al. 2009)



## **Povrchové vody**

Z hľadiska širších vzťahov patrí skúmané územie do úmoria Čierného mora a povodia horného toku Váhu, kde je odvodňované vodným tokom Paludžanka o dĺžke 18km.

Vodný tok preteká Ďumbierskymi Tatrami, oddeľuje Slatiny na západe a Demänovské vrchy na východe a má prítok z pod Krížskeho sedla - tok Mošnica, z druhej strany iba krátke prítoky. Na opustenom ložisku antimónu Dúbrava kontaminujú banské vody (koncentrácia antimónu v banskej vode prekračuje 300-1500 násobne medznú hodnotu pre pitnú vodu), Paludžanku, ktorej voda je znehodnotená a označená ako voda najhoršej kvality, neupotrebiteľná a predstavujúca významné zdravotné riziko.

K plošnému znečisteniu povrchových tokov prispieva najmä poľnohospodárska výroba, kde zdrojom znečistenia sú hnojivá, močovka a pod.

### **A-1-3-5 – Pôdne pomery**

Pôda sa právom označuje za zrkadlo krajiny. Prvotne reflektuje geologické zloženie a postupne smerom zdola nahor určuje výskyt a akosť jednotlivých prvkov prostredia. Podobne ako to je v prípade geologického podložja aj výskyt pôdných druhov a typov v skúmanej oblasti je veľmi pestrý, vzhľadom na tak malé územie.

### **Pôdne druhy**

Z pôdných druhov sa tu nachádzajú:

- kambizeme pseudoglejové nasýtené,
- pseudogleje modálne a kultizeme,
- lokálne gleje zo zvetralín rôznych hornín,
- rendziny kambizemné

Stredne a menej produktívna orná pôda je vhodná na pestovanie plodín. Na miernejších svahoch sú pôdy hlbšie (do 50cm), na strmších svahoch (20-30cm).

### **A-1-3-6 – Rastlinstvo a živočíšstvo**

Zloženie flóry a fauny riešeného územia je výsledkom pôsobenia zložitého komplexu prírodných činiteľov a zásahov človeka. Vzhľadom na konfiguráciu terénu, na pomerne vysokú výškovú zonálnosť a expozíciu, v kontexte s lokálnymi podmienkami, je tak súčasná flóra aj fauna výrazne rôznorodá.

**Fytogeografické členenie** Územie katastra obce Svätý Kríž môžeme podľa fytogeografického členenia Slovenska (Zdroj: Futák, 1966, 1984) zaradiť do oblasti západokarpatskej flóry (Carpaticum occidentale), obvodu flóry vysokých (centrálnych) Karpát (Eucarpaticum), okresu Nízke Tatry, podokresu Liptovská Kotlina.

Potenciálna prirodzená vegetácia na skúmanom území sa mení v nadväznosti na ostatné abiotické zložky charakteristické pre dané miesto.





## Rastlinstvo

Špecifické črty rastlinstva Liptova sú dané hlavne geologickým podkladom, klimatickými podmienkami a nadmorskou výškou.

Pestrosť vegetácie skúmaného územia vyjadruje široká škála mapovacích jednotiek spoločenstiev potenciálnej vegetácie. Potenciálna vegetácia je taká prirodzená vegetácia, ktorá by sa za prírodných podmienok danej lokality (biotopu), vyvinula, keby vplyv ľudskej činnosti ihneď prestal. (Zdroj: Michalko a kol., 1986)

### Podľa potenciálnej vegetácie sa v území vyskytujú:

- zmiešané listnaté a ihličnaté lesy,
- lužné lesy podhorské a horské,
- smrekovec opadavý,
- smrekovo – borovicové lesy,
- jedľovo-smrekové a jedľové lesy,
- bukové lesy v horských polohách,
- subalpínske kosodrevinové spoločenstvá na kyslých substrátoch,
- alpínske trávinné spoločenstvá na silikátoch.

Reálna vegetácia územia je tvorená prirodzenými, polo prirodzenými i antropicky ovplyvnenými lesnými porastmi, veľká časť územia je tvorená sekundárnymi spoločenstvami lúk a polo intenzívne i extenzívne využívaných pasienkov, travinobylinnými spoločenstvami, spoločenstvami skalných biotopov, brehovými porastmi tokov, záhradami, poliami a samotným intravilánom.

### Výskyt invázných druhov

Na území obce bol zistený nežiaduci výskyt invázných druhov rastlín, (niektoré z nich sa pestujú aj v záhradách): *Heracleum mantegazzianum* (boľševník obrovský), *Solidago canadensis* (zlatobyľ kanadská). K nim na niektorých stanovištiach pristupujú druhy expanzívne, ako *Artemisia vulgaris* (palina pravá), *Tanacetum vulgare* (vratič obyčajný), *Cirsium arvense* (pichliač roľný) a iné.

## Živočíšstvo

Súčasnú druhovú zložku živočíšstva skúmaného územia vychádza z geografickej polohy a prírodných podmienok, ako aj z jeho vegetačných podmienok.

Živočíšstvo sa tu vyznačuje pestrosťou a rozšírením viacerých zoogeografických prvkov. Zastúpených je viacero druhov živočíšnych spoločenstiev s dominanciou zoocenózy lúk a pasienkov, lužných a ihličnatých lesov. (bore

Na lúkach, lesných porastoch a v konároch stromov v okolí žije veľké množstvo živočíchov. Z bezstavovcov sú to rôzne druhy hmyzu (mravce, čmeliaky, osy, lienky).



Zoocenózy ihličnatých lesov poskytujú ideálne útočisko pre vyššie stavovce ako: - jeleň hôrny,

- medveď hnedý,

- mačka divá,

- vlk dravý, - sviňa divá, a iné.

Pestrá je skupina vtákov – vrabec poľný, drozd obyčajný, ďateľ čierny, sýkorka hôrna a sýkorka uhliarka, vodnár potočný, stehlík obyčajný, brehlík lesný, jastrab a myšiak hôrny, sova, lastovička obyčajná, ojedinele aj bocian biely.

### **A-1-3-7 – Životné prostredie**

#### **Chránené lokality**

Na území katastra sa vyskytujú viaceré chránené územia resp. lokality prírodného charakteru.

Z veľkoplošných je to najmä Národný park Nízke Tatry (NAPANT). Celková výmera NAPANT 110200 ha (územie je vymedzené legislatívne Nariadením vlády SR č. 119/1978 Zb. v znení zákona NR SR č. 543/2002).

#### **Zdroje znečistenia ovzdušia**

Za zdroj znečistenia ovzdušia sa v prípade riešeného územia podľa Národného emisného inventarizačného systému (zahŕňajúceho veľké a stredné zdroje znečistenia) môžu považovať priemyselné centrá: Liptovský Mikuláš, Liptovský Hrádok a Ružomberok, kde sú hlavnými zdrojmi znečistenia teplárne, chemický priemysel a výroby celulózy v Ružomberku. Vo vykurovacom období môže prechodne dôjsť k zvýšeniu znečistenia v závislosti od spôsobu kúrenia v neplynofikovaných častiach obce. Znečistenie však značne závisí od rozptylových podmienok a samotných meteorologických predpokladov (slabá veternosť, inverzie, hmly, nízka oblačnosť).

#### **Zdroje znečistenia povrchových a podzemných vôd**

Opustené ložisko antimónu Dúbrava kontaminujú banské vody (koncentrácia antimónu v banskej vode prekračuje 300-1500 násobne medznú hodnotu pre pitnú vodu), Paludžanku, ktorej voda je znehodnotená a označená ako voda najhoršej kvality, neupotrebitelná a predstavujúca významné zdravotné riziko.

K plošnému znečisteniu povrchových tokov prispieva najmä poľnohospodárska výroba, kde zdrojom znečistenia sú hnojivá, močovka a pod.

Rizikovým faktorom zostáva aj spôsob likvidácie splaškových vôd (kanalizácia v obci nie je dobudovaná na 100 %) a nesprávna manipulácia s ropnými produktmi a inými rizikovými látkami v poľnohospodárskom družstve, individuálnych garážach a i.



## Zat'azenie komunálnym odpadom

Napriek kontinuálne rastúcemu množstvu komunálneho odpadu obec Svätý Kríž nedisponuje vlastným miestom likvidácie komunálneho odpadu. Ten je vyvážený na skládku mimo katastra obce dodávateľským spôsobom. V zmysle platnej legislatívy zabezpečuje dvakrát ročne vývoz stavebných odpadov a nadrozmerných odpadov z domácností pomocou veľkokapacitných kontajnerov. Týmto poklesol počet čiernych skládok v obci.

### A-1-4 – Sociálno-ekonomická charakteristika

Ekonomickú oblasť v obci Svätý Kríž determinuje nielen rozpočet obce, rozsah vlastných príjmov, ale aj schopnosť čerpať prostriedky z iných zdrojov – štátnych a európskych. Zahŕňa ekonomickú aktivitu obyvateľstva v produktívnom veku i podnikateľskú činnosť právnických a fyzických osôb na území obce. Ekonomiku obce a jej stav ovplyvňuje úroveň riadenia samosprávnych orgánov, ktoré podporujú podnikanie a zamestnanosť, cestovný ruch a celkový hospodársky rast, i aktuálny model regionálnej politiky vyššieho územného celku. Sociálna charakteristika obce sa odvíja od sociálnej politiky štátu a regiónu, od štruktúry obyvateľstva, demografického vývoja, úrovne zamestnanosti a pracovných príležitostí v obci i v širšom okolí. Od toho závisí aj úroveň sociálnej odkázanosti niektorých skupín obyvateľstva. Sociálnu situáciu v obci koriguje výkon originálnych kompetencií miestnej samosprávy.

### A-1-5 – Demografické východiská

Obyvateľstvo nemožno považovať za statický element, naopak, vyznačuje sa dynamikou jeho počtu, štruktúry priestorového rozloženia a ďalších znakov. Na regionálnej úrovni vystupujú s dynamikou obyvateľstva otázky, ako je zabezpečenie požadovaného množstva pracovných miest, formovania sociálnej štruktúry.

Vývoj a súčasný stav obyvateľstva je výsledkom prirodzeného a mechanického (migračného) pohybu. Podľa sčítania obyvateľov v roku 2001 mala Slovenská republika 5 379 455 obyvateľov, čo predstavovalo 110 obyvateľov na km<sup>2</sup>. V obci Svätý Kríž žije v súčasnosti 2750 obyvateľov, čo predstavuje hustotu osídlenia 181 obyv./km<sup>2</sup> katastrálneho územia.

(Zdroj: Obecný úrad Svätý Kríž k 31.12.2014).

Obyvateľstvo obce Svätý Kríž podobne ako jeho počet obyvateľov sa v priebehu času menilo. Vplyv na vývoj počtu obyvateľov mali v minulom storočí najmä obe svetové vojny, kedy počet obyvateľov podobne ako v ostatných obciach Slovenska i strednej Európy klesol.

Za posledné obdobie počet obyvateľstva stagnuje, resp. iba miestne klesá ako to ukazuje i nasledujúca tabuľka a graf.

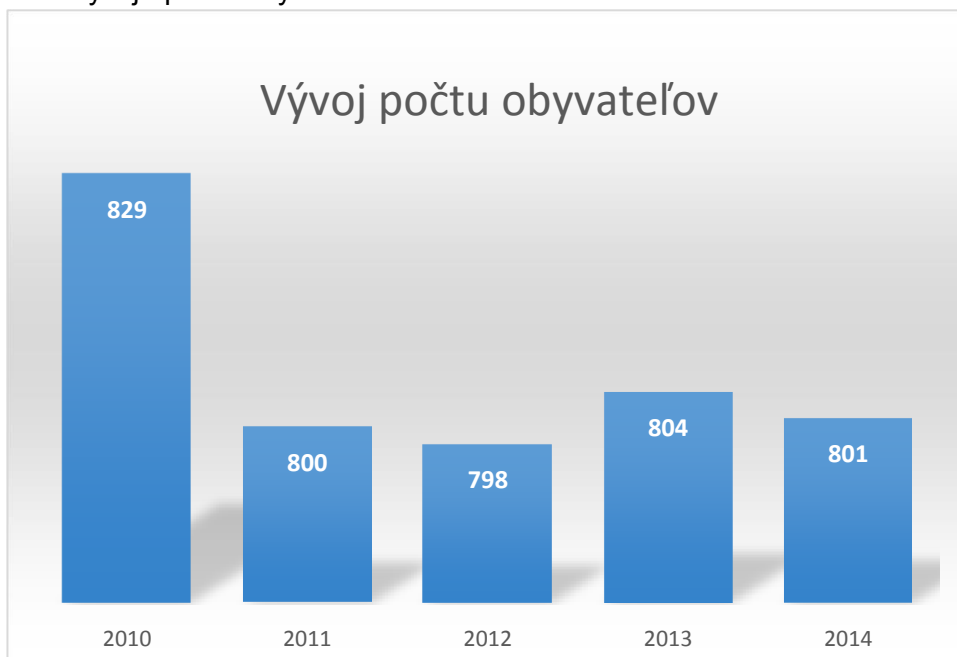


Tabuľka vývoja počtu obyvateľov:

	2010	2011	2012	2013	2014
Počet obyvateľov	829	800	798	804	801
Prírastok / úbytok	0	-29	-2	6	-3

(k 31.12.2014, zdroj: <http://slovak.statistics.sk>)

Graf vývoja počtu obyvateľov:



Počet a priemerný vek obyvateľov k 31.12.2014:

Kategória	Počet obyvateľov	%
<b>Deti mladšie ako 15 rokov</b>	<b>212</b>	<b>100,0</b>
chlapci	126	59,4
dievčatá	86	40,6
<b>Občania starší ako 15 rokov</b>	<b>589</b>	<b>100,0</b>
muži	290	49,2
ženy	299	50,8
<b>Obyvatelia na trvalom pobyte</b>	<b>801</b>	<b>100,0</b>
muži	416	50,7
ženy	385	49,3

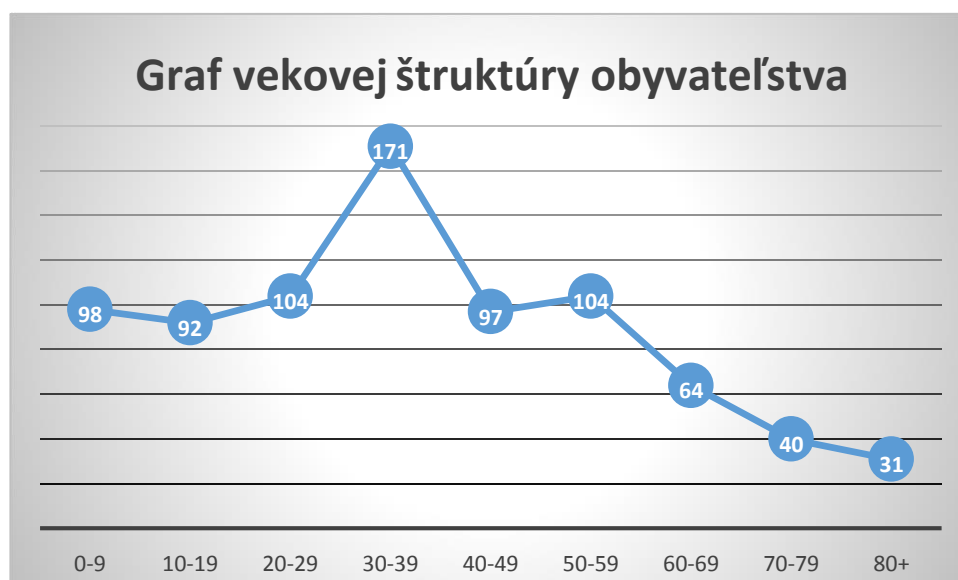


### Veková štruktúra obyvateľstva obce

Nasledujúca tabuľka predstavuje vývoj počtu obyvateľov podľa vekových skupín:

Pohlavie	Počet obyvateľov v spolu	V tom vo vekovej skupine (absolútne)												
		0-9	10-19	20-29	30-34	35-39	40-44	45-49	50-54	55-59	60-64	65-69	70-79	80 +
<b>Spolu</b>	<b>801</b>	98	92	104	80	91	48	49	46	58	32	32	40	31
<b>Muži</b>	<b>416</b>	61	49	56	37	48	30	21	26	30	16	13	18	11
<b>Ženy</b>	<b>385</b>	37	43	48	43	43	18	28	20	28	16	19	22	20

(k 31.12.2014, zdroj: <http://slovak.statistics.sk>)



Z tabuľky vekovej štruktúry obyvateľstva vidieť výraznejší podiel mužov v mladšej generácii vyšší počet obyvateľov v produktívnom veku (vek 30-39 rokov)..

**Údaje získané zo štatistického úradu SR nie sú v súlade s údajmi podľa zdrojov obce Svätý Kríž, podľa ktorých je počet obyvateľov k 31.12.2014 : 840.**

### A-1-6 – Ekonomické a sociálne špecifiká

Obec Svätý Kríž patrí do významného hospodárskeho regiónu s rozvinutým priemyslom, (Žilinský kraj). Má vysoký podiel ekonomicky aktívnych obyvateľov a miera ekonomickej aktivity dosahuje viac ako 50 %.

Obec Svätý Kríž v hodnotení ekonomického postavenia z hľadiska tvorby HDP patrí do stredne výkonného regiónu. V prepočte na obyvateľa regionálny HDP v Žilinskom kraji a teda aj v obci Svätý Kríž dosiahol 11040 € v bežných cenách, čo predstavuje 86,4 % úrovne HDP na obyvateľa v SR.



Obec sa vyznačuje vyšším podielom obyvateľstva v predproduktívnom veku (0 – 14rokov) a nižším podielom v poproduktívnom veku (ženy 55+, muži 60+ rokov). Vývoj v obci v porovnaní s celokrajským priemerom je mierne nepriaznivý.

V produktívnom veku prevláda mužská populácia. Veková štruktúra podľa pohlavia je charakteristická pre vidiecku populáciu na Slovensku.

### **Majetok obce - objekty vo vlastníctve**

Prevažnú časť majetku obce tvorí investičný majetok. Obec má dobrú platobnú schopnosť a je finančne stabilná.

#### Obec vlastní:

- budovu obecného úradu,
- budovy základnej a materskej školy,
- požiaru zbrojnicu,
- športový areál,
- bytové domy s nájomnými bytmi,
- autobusové zastávky,
- verejnú technickú infraštruktúru,
- verejnú kanalizáciu a ČOV
- cesty,
- námestie
- cintoríny

Vo vlastníctve obce sú aj prilehlé pozemky k vyššie vymenovaným budovám. Okrem nich vlastní množstvo pozemkov – ostatných plôch, ale aj trvalých trávnatých porastov a ornej pôdy, ktoré sú v súčasnosti prenajaté na poľnohospodárske účely.

Obec aj komplexne spravuje celú verejnú technickú infraštruktúru.

### **Domový a bytový fond**

Obec Svätý Kríž plní z hľadiska funkčného využitia územia primárne obytnú funkciu, doplnkovými funkciami sú poľnohospodárska a lesná výroba a rekreácia. Zástavba v obci je situovaná okolo potoka a cesty s ním súbežnej.

Dnes sú pôvodné stavby rodinných domov doplnené novšími stavbami zväčša 1-2 podlažnými dvojtraktovými murovanými, so sedlovými strechami. Zastavaná časť obce Svätý Kríž tvorí ucelenú kompaktnú štruktúru. Obec nemá jednoznačne definované jadro vo forme pobytového námestia.

Základným zámerom obce je zabezpečiť rozvoj bývania vo všetkých zložkách, či už ide o IBV, HBV. Stratégiu rozvoja bývania je potrebné založiť na spojení verejných a súkromných investičných aktivít.

### **A-1-7 – Poskytovanie sociálnych služieb:**

Sociálne služby pomáhajú v kritických situáciách jednotlivcom, rodinám alebo určitým skupinám občanov zvládnuť starostlivosť o seba alebo o domácnosť a podporujú tak pozitívnu spoločenskú atmosféru v komunite. Význam sociálnych služieb nie je dôležitý len vzhľadom na množstvo ľudí, ktoré ich potrebuje, ale hlavne preto, že bez ich pôsobenia by časť občanov nemala možnosť podieľať sa na spoločenskom živote, nebolo by možné uplatnenie ich ľudských a občianskych práv a dochádzalo by k ich sociálnemu vylúčeniu.



Sociálne služby pre seniorov sú v každej krajine dôležitou časťou systému sociálnej ochrany a ročne sa vynakladá na systém značná časť finančných prostriedkov. Sociálne služby je

možné poskytovať v domácom prostredí formou opatrovateľskej služby, resp. v zariadeniach pre seniorov.

Medzi hlavné trendy v poskytovaní sociálnych služieb patria:

- de-inštitucionalizovanie sociálnych služieb,
- postupné znižovanie kapacity zariadení sociálnych služieb,
- prevádzkovanie zariadení s nízkou kapacitou (zariadenia rodinného typu, zariadenia s kapacitou nižšou než 40 miest),
- transformácia veľkokapacitných zariadení na zariadenia s nižšou kapacitou,
- podpora terénnych a ambulantných sociálnych služieb a sociálnych služieb v zariadeniach s týždenným pobytom,
- individualizácia poskytovania sociálnych služieb na základe osobných potrieb prijímateľov, vymedzenie práv prijímateľa a povinností prevádzkovateľa,
- legitimizovanie kvality sociálnych služieb a formulovanie podmienok, ktoré majú kvalitné služby spĺňať (i keď nie sú známe podmienky hodnotenia kvality sociálnych služieb), rozšírenie spektra poskytovaných sociálnych služieb,
- koncepčný prístup k plánovaniu a stratégii rozvoja sociálnych služieb, komunitnom rozvoji komunitnom pláne a rozvoji terénnych sociálnych služieb ako nástroja poskytovania sociálnych služieb v obci.

Obec pomáha pri zabezpečení umiestnenia seniorov, alebo zdravotne postihnutých do zariadení sociálnych služieb

### **A-1.8 – Technická infraštruktúra**

#### **Rozvod vody:**

V obci Svätý Kríž je vybudovaný verejný vodovod v dĺžke 6 km.

Viacero domácností má aj po vybudovaní vodovodu vlastné obcou nevidované studne, ktoré sú zdrojom pitnej i úžitkovej vody. Avšak je potrebné dobudovať vodovod v novovznikajúcich zastavaných územiach obce.

#### **Kanalizácia:**

V obci je v súčasnosti vybudovaná kanalizačná sústava avšak nie je úplne dokončená, (nedobudované prípojky k hlavnej sieti).

Kanalizácia obce je vybudovaná iba čiastočne a bude potrebné na základe už vypracovanej technickej dokumentácie odkanalizovať celú obec v náväznosti na kanalizačný systém, do ktorého sú zahrnuté aj susedné obce Lazisko a Galovany.

Kanalizačné rozvody v obci sú zrealizované v dĺžke 4,5 km. Vystavaná čistička v obci a v susedných Galovanoch sa dostane do prevádzky po zabezpečení finančných prostriedkov na ich dokončenie.

#### **Vývoz komunálneho odpadu a drobného stavebného odpadu:**

Ročne sa v obci vyprodukuje cca 300 ton odpadu.

Vývoz komunálneho odpadu a drobného stavebného odpadu zabezpečuje firma OZO, a. s. každý druhý týždeň na skládku odpadu.



Zavedený je aj čiastočný separovaný zber prostredníctvom firmy Ľupčianka a. s.. Je zameraný na sklo, plasty, kovy a papier. Obec zabezpečuje aj zber nebezpečného odpadu..

### **Elektrifikácia a osvetlenie:**

Elektrifikácie obce Svätý Kríž siaha do minulého storočia. Zásobovanie obce sa uskutočňuje z nadradenej energetickej sústavy 22 kV. Toto je napojené na distribučné trafostanice (DTS), ktorých stav a výkon nie je v súčasnosti dostatočný, pretože sa vo väčšej miere elektrická energia využíva na vykurovanie bytov. Z tohto dôvodu i z dôvodu dynamického rozvoja sídla, zvyšovania počtu podnikateľských aktivít, bude potrebné vybudovať v krátkej budúcnosti ďalšie štyri trafostanice na posilnenie energetických rozvodov v obci.

Rozvod verejného osvetlenia je vzdušným vedením na betónových stĺpoch spoločne s rozvodom nízkeho napätia.

### **Plynofikácia:**

Zásobovanie teplom je zabezpečené v individuálnych kotolniach a systémoch, pretože v obci nie je zavedený zemný plyn, využíva sa najmä pevné palivo.

### **Pošta a telekomunikácie:**

V obci je zriadená prevádzka Slovenskej Pošty. Poštový kód obce, (PSČ), je 032 11.

Z hľadiska telekomunikačného je obec napojená na uzlovú telefónnu oblasť (UTO) Liptovský Mikuláš 044.

V obci je zriadená digitálna ústredňa s viac ako 50 individuálnych telefónnych staníc.

Rozvod z automatickej telefónnej ústredne je vykonaný káblovým vedením až po účastnícke rozvádzače, z ktorých sú linky vedené priamo k účastníkom buď zemným káblovým vedením, alebo vzdušným vedením.

Obec je napojená na obecnú káblovú sieť, ktorá šíri TV programy a obecný rozhlas.

### **Doprava:**

Obec je napojená na štátnu cestu I/18 zo severnej strany hlavnou cestnou komunikáciou, ktorá prechádza cez obec a pokračuje do obce Lazisko. Jej dĺžka je 3 km a cesty druhej triedy tvoria 2,5 km. Obec nemá priame napojenie na železničnú sieť, ale blízkosť k okresnému sídlu Liptovský Mikuláš, umožňuje obyvateľom využívať i tento spôsob prepravy.

Od hlavnej cestnej komunikácie cez obec sa odvíjajú vedľajšie miestne cestné komunikácie. Dopravný systém v súčasnom stave tvorí základnú kostru cestnej infraštruktúry a bude ju potrebné zachovať v pôvodnom trasovaní s tým, že s výstavbou novej IBV a HBV sa môžu dobudovať ďalšie obslužné komunikácie k novým objektom.

Súčasne je nevyhnutné riešiť pešie ťahy, rekreačné cyklistické trasy a turistické chodníky v nadväznosti sprístupnenia širšieho okolia. Všetky cesty sú v nevyhovujúcom technickom stave, vyžadujú si z hľadiska prevádzky a bezpečnosti zásadnú rekonštrukciu. Úpravy si vyžadujú aj priestory okolo hlavného cestného telesa. Ide najmä o vybudovanie chodníkov a prechodov. S rozvojom motorizmu a zvýšením frekvencie počtu domácich i zahraničných užívateľov komunikácii je nevyhnutné vybudovať čerpaciu stanicu PH vo vstupnej časti sídla blízkosti štátnej cesty I/18.





Okrem rekonštrukcie cestných telies obce a rozšírenia chodníkov je potrebné rekonštruovať nástupišťa a zástavky pre cestujúcich autobusovou dopravou. Autobusové zastávky sú potrebné i z toho hľadiska, že občania obce nemajú prístup k železničnej doprave a využívajú v hojnej miere iba autobusové spoje hromadnej dopravy.

Je nevyhnutné zvýšiť frekvenciu autobusových spojov najmä v ranných a poobedňajších hodinách, keď vysoké percento produktívneho obyvateľstva cestuje za prácou alebo domov.

#### **A-1-9 – Sociálna infraštruktúra (vybavenosť obce):**

##### **Školstvo:**

##### **Základná škola s materskou školou a Školský klub detí**

V obci je základná škola a materská škola. Zariadenie základnej školy slúži aj pre žiakov z Galovian, z Laziska a z Gôtovian. Ide o základnú školu ročníkov 1.-9., ktorú v školskom roku 2013/2014 navštevovalo 142 žiakov.

Materskú školu navštevovalo 47 detí.

Školský Klub detí navštevovalo 54 detí.

<b>Ročník:</b>	<b>1.</b>	<b>2.</b>	<b>3.</b>	<b>4.</b>	<b>5.</b>	<b>6.</b>	<b>7.</b>	<b>8.</b>	<b>9.</b>	<b>Spolu</b>
počet tried	1	1	1	1	1	1	1	1	1	9
počet žiakov	21	14	15	12	21	19	13	13	14	142
z toho ŠVVP		2	2	2	4	1	4	3	4	22
z toho v ŠKD	21	14	10	9						54
Materská škola	26	21								47

(Zdroj: WEB ZŠ s MŠ Svätý Kríž).

##### **Šport:**

Športové aktivity v obci sú zastrešené účasťou družstiev športovcov vo futbalových súťažiach. K dispozícii je vybudovaný futbalový štadión, ihrisko, tribúna a dva tenisové kurty. Telovýchovný objekt treba doplniť a dobudovať ďalšie multifunkčné objekty alebo športoviská. Rozšíriť všestranné športové aktivity si vyžaduje vybudovať, minigolfové ihrisko, bowling, saunu, fitness centrum, cykloturistické trasy a pod.

##### **Obec má k dispozícii:**

- futbalový štadión,
- ihrisko,
- tribúna,
- 2 tenisové kurty,

V obci pôsobia viaceré športové organizácie ako:

- **Športový klub**, ktorého úspechy dospelých hráčov motivovali deti i mládež.



### **Zdravotná starostlivosť:**

Z hľadiska poskytovania zdravotnej starostlivosti sú k dispozícii:

- nemocnica s poliklinikou, (NsP) a lekárne v Liptovskom Mikuláši (9 km), - poskytovanie sociálnej služby seniorom v domácom prostredí.

Lekársku starostlivosť poskytujú zdravotnícke zariadenia v Liptovskom Mikuláši. Chýba aj stomatologická ordinácia a zariadenie sociálneho charakteru, čo svojim spôsobom sťažuje život občanov obce. Do popredia vystupuje potreba zriadiť a vybudovať zariadenie sociálnej starostlivosti. Jeho existenciou by sa vyriešili mnohé zložité situácie seniorov, zdravotne postihnutých a imobilných občanov.

### **Služby a maloobchod:**

V obci sa nachádzajú:

- 3 obchody s predajom potravín,
- 1 reštauračné zariadenie,
- 1 športový bar,
- 1 pohostinstvo

V obci funguje viac ako 10 podnikateľských subjektov právnické a fyzické osoby.

Podnikateľské aktivity sú zamerané na poľnohospodárstvo, drevársky priemysel (píla), stavebný priemysel a potravinársky priemysel. I napriek podnikateľským aktivitám domáceho charakteru nezamestnanosť stále vykazuje vysoké percento a vysoký počet občanov v produktívnom veku cestuje každodenne za prácou do okresného sídla. Východiskom pre vyššiu zamestnanosť sa javí rozvoj ďalších aktivít výrobného charakteru, cestovného ruchu a služieb priamo v obci. Pre tieto aktivity bude potrebné využiť a rekonštruovať voľné bytové jednotky, rozširovať služby obyvateľom a návštevníkom obce a realizovať výstavbu rodinných domov penziónového typu alebo premeny hospodárskych usadlostí na strediská agroturistiky.

Reálnym prínosom pre hospodársku základňu obce bude zriadenie priemyselnej zóny v komplexe existujúceho areálu bývalých štátnych majetkov. Počíta sa tu s obnovou zastaralých stavieb, maštale, bitúнку a administratívnej budovy, ako aj s obnovou stolárskej dielne.



**A-1-10 – Ex-post hodnotenie plnenia Strategických rozvojových cieľov predošlého PHSR, (obdobie 2005 – 2015).**

Cestou k naplneniu dlhodobej vízie rozvoja obce bolo stanovenie a plnenie strategických rozvojových cieľov za účelom zlepšenia kvality života v obci rozvojom infraštruktúry, s dôrazom na potreby občanov a estetický vzhľad obce v oblastiach:

**Strategickým cieľom v Pláne hospodárskeho a sociálneho rozvoja (PHSR) obce Svätý Kríž bolo určiť optimálne možnosti hospodárskeho, ekonomického a spoločenského rozvoja obce, stanoviť výhľady, rozvojové tendencie a priority a to z hľadiska urbanistického, krajinného, ekonomicky - hospodárskeho a z hľadiska ochrany a tvorby životného prostredia.**

**Hodnotenie plnenia úloh podľa štruktúry akčného plánu napĺňania strategického cieľa predošlého PHSR:**

(Hodnotenie: **zrealizované**, **čiastočne zrealizované na xx %**, **nezrealizované - dôvod**)

**1. PRIEMYSEL A SLUŽBY - PODNIKATEĽSKÉ PROSTREDIE V OBCI**

**1.1. Priemyselná zóna I. Komplexná rekonštrukcia areálu bývalých štátnych majetkov.**

**Úloha 1.1.1: Vypracovanie štúdie Komplexnej rekonštrukcie areálu bývalých ŠM.**

**nezrealizované** - dôvod – vlastník pokračuje v poľnohospodárskej činnosti

**1.2. Priemyselná zóna II. Komplexná rekonštrukcia areálu bývalých štátnych majetkov.**

**Úloha 1.2.1: Vypracovanie štúdie Komplexnej rekonštrukcie areálu bývalých ŠM. nezrealizované**

**1.3. Dlhodobá podpora miestnych podnikateľov.**

**Úloha 1.3.1: Podpora plnenia aktivít akčného plánu obce Svätý Kríž. nezrealizované**

**2. INDIVIDUÁLNA BYTOVÁ VÝSTAVBA**

**2.1. Individuálna bytová výstavba.**

**Úloha 2.1.1: Vypracovanie štúdií lokalít Michálová, Ohrace, Cinovisko, Trávniky, Črnmô za účelom IBV.**

**loha 2.1.2: Majetkovo právne vysporiadanie pozemkov vo vybraných lokalitách.**

**čiastočne zrealizované na 50 %**



### 3. ROZVOJ CESTOVNÉHO RUCHU

#### 3.1. Turisticko-rekreačná oblasť – Chrast’.

Úloha 3.1.1.: Vypracovanie štúdie strediska cestovného ruchu v lokalite Chrast’.

**zrealizované na 20%**

#### 3.2. Vytvorenie mikroregiónu za účelom podpory CR v regióne.

Úloha 3.2.1: Vytvorenie mikroregiónu obcí Svätý Kríž, Gálovany, Gôtovany, Dúbrava, Lazisko, Pavčina Lehota, Demänová – Jasná za účelom spolupráce subjektov a prepojenia atraktívnych lokalít na danom území.

turisticky

**zrealizované na 20%**

#### 3.3. Podpora podnikateľských aktivít v obci v oblasti CR.

Úloha 3.3.1.: Vytvorenie informačného portálu o možnostiach ubytovania v obci.

**nezrealizované** - dôvod - pre nezáujem zo strany ubytovateľov

### 4. LOKÁLNA INFRAŠTRUKTÚRA OBCE

#### 4.1. Rekonštrukcia základnej školy a školských zariadení.

Úloha 4.1.1: Vypracovanie realizačného projektu celkovej rekonštrukcie základnej školy a školských zariadení. **zrealizované na 100%**

Úloha 4.1.2: Celková rekonštrukcia základnej školy a školských zariadení zameraná na zvýšenie energetických úspor a na zvýšenie štandardu výučby v ZŠ.

**zrealizované na 100 %**

#### 4.2. Rekonštrukcia materskej školy.

Úloha 4.2.1: Vypracovanie realizačného projektu celkovej rekonštrukcie materskej školy.

**zrealizované**

Úloha 4.2.2: Celková rekonštrukcia materskej školy zameraná na zvýšenie energetických úspor a zlepšenie štandardu výučby v MŠ.

**zrealizované na 50%**

#### 4.3. Rekonštrukcia kultúrneho domu.

Úloha 4.3.1.: Analýza využiteľnosti priestorov kultúrneho domu.

**zrealizované na 10%**



Úloha 4.3.2.: Vypracovanie komplexného návrhu využitia priestorov kultúrneho domu.

**zrealizované na 10%**

## **5. ENVIRONMENTÁLNA INFRAŠTRUKTÚRA - ODPADOVÉ HOSPODÁRSTVO OBCE**

### **5.1. Odpadové hospodárstvo obce a EÚ legislatíva.**

Úloha 5.1.1: Riešenie odpadového hospodárstva obce v súlade s platnou legislatívou Slovenskej republiky a Európskeho spoločenstva. Vypracovanie štúdie o odpadovom hospodárstve obce v súlade s platnou legislatívou Slovenskej republiky a Európskeho spoločenstva.

---

### **5.2. Dobudovanie kanalizačnej siete obce.**

Úloha 5.2.1: Dobudovanie kanalizačnej siete v obci.

**zrealizované na 50%**

### **5.3. Separovaný zber tuhého odpadu vznikajúceho na území obce v domácnostiach.**

Úloha 5.3.1: Štúdia o spôsobe likvidácie tuhého odpadu vznikajúceho na území obce v domácnostiach obyvateľov so zameraním na separovaný zber tuhého odpadu.

---

### **5.4. Regulácia potoka Paludžanka.**

Úloha 5.4.1.: Vypracovanie realizačného projektu regulácie potoka Paludžanka. **nezrealizované**

Úloha 5.4.2: Realizácia projektu regulácia potoka Paludžanka v intraviláne obce.

**čiastočne realizované bez projektu**

## **6. DOPRAVNÁ INFRAŠTRUKTÚRA OBCE**

### **6.1. Oprava a dobudovanie miestnych cestných komunikácií.**

Úloha 6.1.1: Rekonštrukcia centrálnej cestnej (miestnej) komunikácie, vybudovanie chodníkov o celkovej dĺžke XX km.

**nezrealizované** – dôvod - nedostatok finančných prostriedkov



## 6.2. Modernizácia autobusových zastávok hromadnej dopravy v obci.

Úloha 6.2.1: Vypracovanie realizačnej projektovej dokumentácie k modernizácii 8 autobusových zastávok za účelom zvýšenia komfortu cestovania.

**zrealizované na 30%**

Úloha 6.2.2: Realizácia projektu modernizácie 8 autobusových zastávok v obci.

**zrealizované na 30%**

## 7. ELEKTRIFIKÁCIA OBCE

### 7.1. Vybudovanie trafostaníc.

Úloha 7.1.1: Vypracovanie realizačného projektu na vybudovanie minimálne 4 trafostaníc v obci.

**zrealizované na 10%**

Úloha 7.1.2: Realizácie I. etapy projektu vybudovania trafostaníc - vybudovanie 2 trafostaníc pre zvýšenie dostupnosti elektrickej energie v obci.

**zrealizované na 50%**

### 7.2. Rekonštrukcia verejného osvetlenia.

Úloha 7.2.1.: Vypracovanie realizačného projektu rekonštrukcie verejného osvetlenia v obci.

**zrealizované na 50%**

Úloha 7.2.2.: Realizácia projektu rekonštrukcie verejného osvetlenia v obci – výmena 80 kusov svietidiel verejného osvetlenia.

**zrealizované na 100 %**

## 8. SOCIÁLNA OBLASŤ

### 8.1. Vybudovanie domu sociálnych služieb.

Úloha 8.1.1: Vypracovanie štúdie pre výstavbu a prevádzku domu sociálnych služieb.

**nezrealizované** – dôvod - nedostatok finančných prostriedkov

## 9. ŠPORT A VOLNOČASOVÉ AKTIVITY

### 9.1. Rozšírenie športového areálu.

Úloha 9.1.1: Vypracovanie projektu na rozšírenie a dostavbu športového areálu.

**zrealizované na 50%**



### 9.2. Lyžiarske stredisko Svätý Kríž.

Úloha 9.2.1: Vypracovanie štúdie využiteľnosti a vhodnosti vybudovanie lyžiarskeho strediska Svätý Kríž.  
**nezrealizované** – dôvod – vleč predaný

### 9.3. Organizovanie športových podujatí.

Úloha 9.3.1: Futbalový turnaj v obci, tenisové majstrovstvá o pohár starostu obce. **zrealizované na 50%** - realizuje sa každý 2. rok , Tenisové kurty potrebná rekonštrukcia

Úloha 9.3.2: Podpora existujúcich športových klubov a podpora vzniku nových ŠK.

**existujúce kluby podpora 100%, nové nevznikli**

## 10. PROPAGÁCIA OBCE A INFORMATIZÁCIA OBČIANSKEJ SPOLOČNOSTI

### 10.1. Zlepšenie dostupnosti dátových služieb. Vytvorenie informačného portálu obce.

Úloha 10.1.1.: Vytvorenie informačného portálu obce s hlavným zameraním na propagáciu obce v oblasti cestovného ruchu. **zrealizované na 10%**

### 10.2. Publikácia Obec Svätý Kríž.

Úloha 10.2.1: Vypracovanie, vydanie a distribúcia publikácie o obci – Obec Svätý Kríž.

**zrealizované na 70%**

## 11. OŽIVENIE ĽUDOVÝCH TRADÍCIÍ A PÔVODNÝCH ĽUDOVÝCH REMESIEL V OBCI

### 11. 1.: Oživenie ľudových tradícií v obci .

Úloha 11.1.1.: Postupné oživenie miestnych ľudových tradícií - obnovenie zvyku fašiangov v obci.

**zrealizované na 50%**

### 11.2: Založenie tradície výročnej prezentácie ľudových remesiel.

Úloha 11.2.1: Rozvoj ľudových remesiel – založenie tradície prezentácie ľudových remesiel na odpustovú slávnosť v obci – september 2006.

**nezrealizované**



## 12. PODPORA OBČIANSKEJ SPOLOČNOSTI

### 12.1. Posilnenie života miestnej komunity.

Úloha 12.1.1: Podpora života miestnej komunity cez podporu činnosti miestnych záujmových a profesných združení. Podpora organizovania podujatí s cieľom zvýšiť propagáciu združení. **nezrealizované** činnosti

### 12.2. Podpora vytvárania partnerstiev na miestnej, regionálnej, národnej, medzinárodnej úrovni.

Úloha 12.2.1: Podpora vytvárania partnerstiev na miestnej, regionálnej, národnej, medzinárodnej úrovni s cieľom zvýšenia dostupnosti finančnej podpory Spoločenstva v mikroregióne. predstavitel'ov obce na informačnom seminári k štrukturálnym fondom. Účasť

**zrealizované na 20%**

## 13. ZAMESTNANOSŤ OBYVATEĽOV

### 13.1. Podpora zamestnanosti v obci.

Úloha 13.1.1: Vypracovanie minimálne troch projektov pre štrukturálne fondy a iniciatívy Európskeho spoločenstva, v ktorých jedným z cieľov bude zvýšenie zamestnanosti obyvateľov v obci. **zrealizované na 20%**

Zoznam použitých kvantitatívnych a kvalitatívnych dát		
Oblasť dát /téma	Zdroj dát	Webová stránka
Demografia	Štatistický úrad SR	<a href="http://slovak.statistics.sk">http://slovak.statistics.sk</a>
Bývanie		
Školstvo a vzdelávanie		
Zdravotníctvo		
Sociálna starostlivosť		
Ekonomická situácia		

Formulár č. A1





## A-2 Analýza vonkajšieho prostredia

### A-2-1 – Identifikácia hlavných vonkajších faktorov rozvoja územia a analýzy vplyvu vonkajšieho prostredia na vývoj v obci.

Obec Svätý Kríž je súčasťou Vyššieho územného celku Žilina, (Žilinský samosprávny kraj). Táto časť identifikuje hlavné faktory vonkajšieho prostredia, ktoré priamo alebo nepriamo ovplyvňujú vývoj samotnej obce.

Žilinský samosprávny kraj patrí medzi významné hospodárske regióny s rozvinutým priemyslom. Má 48,8 % ekonomicky aktívnych obyvateľov a miera ekonomickej aktivity dosahuje 58 %. V rámci podnikateľských aktivít malo ku koncu roka 2013 v Žilinskom kraji sídlo 9,6 % zo všetkých ziskových organizácií na Slovensku a 14,9 % z celkového počtu fyzických osôb. V roku 2013 pracovalo v kraji 12,8 % zamestnaných osôb z ich celkového počtu v SR a medziročne sa ich počet zvýšil o 2,8 %. Priemerná nominálna mesačná mzda dosiahla 732 Eur a za celoslovenským priemerom zaostala o 11,2 %.

Žilinský samosprávny kraj v hodnotení ekonomického postavenia z hľadiska tvorby HDP patrí k stredne výkonným regiónom Slovenska. Tvorba hrubého domáceho produktu v období rokov 2001 až 2011 mala stúpajúci trend okrem roku 2009, kedy bol zaznamenaný medziročný pokles. V roku 2001 regionálny hrubý domáci produkt dosiahol hodnotu 3 607 miliónov Eur, v roku 2011 bol 7 605 miliónov Eur v bežných cenách. Objem v kraji vytvoreného HDP predstavuje 11 % podiel na vytvorenom HDP v SR.

Priemysel prispieva významnou mierou k hospodárskemu rastu, zamestnanosti a výkonnosti regiónu. Dôležitým ukazovateľom úrovne priemyselnej výroby sú tržby za vlastné výkony a tovar. V priemyselných subjektoch Žilinského kraja dosiahli v roku 2013 tržby za vlastné výkony a tovar v podnikoch s 20 a viac zamestnancami 11 757,4 mil. Eur. Podiel kraja (15,6 %) na celoslovenskom objeme tržieb v priemysle bol druhý v poradí, po krajoch Bratislavskom (36,5 %). Z územného hľadiska rozhodujúcu časť tržieb v kraji vyprodukovali podniky v okrese Žilina (70,1 %). Podľa ekonomických činností najväčší podiel 56,2 % na hrubom obrate v kraji tvorila výroba motorových vozidiel. Dodávka elektriny, plynu, pary a studeného vzduchu sa podieľala 11,9 %, výroba strojov a zariadení inde neklasifikovaných 7,1 % a výroba papiera a papierových výrobkov 6,6 %.

V Žilinskom samosprávnom kraji má silnú pozíciu stavebníctvo. Stavebné subjekty sídlia v Žilinskom kraji realizovali v roku 2013 tržby za vlastné výkony a tovar v objeme 1 193 mil. Eur. Žilinský kraj s podielom 16,4 % bol druhý v poradí za krajom Bratislavským (29,1 %).

Žilinský samosprávny kraj má veľmi dobrú dopravnú polohu v rámci Slovenska na dôležitých medzinárodných a vnútroštátnych komunikáciách. Prechádza ním hlavný cestný ťah z Českej republiky na Ukrajinu i cestné ťahy z Bratislavy a Šiah smerom do Poľska. Ku koncu roka 2013 bolo v kraji 67 km diaľničných úsekov a ďalšie sú vo výstavbe. Organizácia železničnej dopravy predurčuje Žilinský kraj za miesto napojenia železničnej siete Slovenska na celoeurópsky systém. Prepojenie je zabezpečené hlavnou traťou Bratislava - Košice, ktorá prechádza cez Žilinu a traťami zo susedného Poľska a Českej republiky, ktoré prechádzajú Čadcou smerom na Žilinu. Tým sa Žilina stáva dôležitým dopravným uzlom ako regiónu tak Slovenska. Regionálny charakter majú železnice Žilina - Rajec, Čadca - Makov na Kysuciach a Kraľovany - Trstená na Orave. Centrálnym uzlom je Žilina s novou zriaďovacou stanicou Teplička nad Váhom. Medzinárodná letecká doprava je lokalizovaná 10 km od centra regiónu v obci Dolný Hričov.



Školstvo reprezentuje sieť školských zariadení. V kraji pôsobí 341 materských škôl, 262 základných škôl, 30 gymnázií, 2 konzervatória, 62 stredných odborných škôl. V krajskom obci má sídlo Žilinská univerzita, v Martine sídli Jesseniova lekárska fakulta Univerzity Komenského Bratislava, v Ružomberku Katolícka univerzita a v Liptovskom Mikuláši Akadémia ozbrojených síl generála Milana Rastislava Štefánika.

Žilinský samosprávny kraj je významný kultúrny región Slovenska a disponuje bohatým kultúrno-historickým potenciálom. Najznámejšími národnými kultúrnymi pamiatkami sú Bytčiansky zámok pôvodne stavaný ako vodný hrad, lesná železnica v Múzeu kysuckej dediny vo Vychylovke, Oravský hrad v Oravskom Podzámku, Slovenské národné múzeum v Martine, prvá budova Matice slovenskej v Martine, lesná úvraťová železnica Chmúra - Tanečník v Oravskej Lesnej, múzeum P. O. Hviezdoslava v Dolnom Kubíne a hrad Strečno pri Žiline. Známa je i ojedinelá ľudová architektúra v Čičmanoch, drevený betlehem v Rajeckej Lesnej, ako aj svetový unikát - drotárska expozícia Považského múzea, umiestnená v Budatínskom zámku. Do zoznamu svetového kultúrneho dedičstva UNESCO je zapísaná osada Vikolínec - pamiatková rezervácia ľudovej architektúry a v Tvrdošíne sa nachádza vzácna pamiatka UNESCO - gotický drevený kostolík z 15. storočia.

Región Žilinského samosprávneho kraja je bohatý na výskyt minerálnych a termálnych vôd, ktoré sa využívajú na liečenie v kúpeľoch Svätý Kríž (pohybová a nervová sústava), Turčianske Teplice (urologické a reumatické ochorenia), Lúčky (ženské ochorenia) a Liptovský Ján (tráviaca sústava a reumatické ochorenia). Minerálne vody sa využívajú aj ako stolové vody Budiš, Fatra a Korytnica. Na rekreačné účely sa využívajú geotermálne vrty v Liptovskom Jáne, Bešeňovej, Rajeckých Tepliciach a Rajci, Oraviciach a Stráňavách.

(Zdroj: <http://slovak.statistics.sk>).

### **Najväčším rozvojovým potenciálom regiónu Žilinského samosprávneho kraja je:**

- výhodná geografická poloha medzi rýchlorastúcimi regiónmi SR,
- priemyselná tradícia a dobrá exportná výkonnosť, diverzifikovaná odvetvová infraštruktúra s vybudovanou energetickou sieťou,
- dostatok kvalifikovanej pracovnej sily,
- vysoký podiel malého a stredného podnikania v rámci hospodárskej štruktúry,
- vysoká odborná úroveň pracovníkov vo všetkých oblastiach priemyslu, poľnohospodárstva a lesníctva.

### **Strategické ciele:**

- zvýšiť produktivitu a konkurencieschopnosť priemyslu a služieb,
- rozvíjať ľudské zdroje a zvyšovať ich adaptabilitu a vytvárať dostatok nových pracovných miest v odvetviach s vyššou pridanou hodnotou,
- zvyšovať efektívnosť poľnohospodárskej produkcie a kvalitu života vidieckej populácie,
- rozvíjať nové ekologicky orientované služby,
- využiť geotermálne pramene pre ďalší rozvoj tradičného kúpeľníctva.



**Očakávané dopady:**

- zvýšenie využívania regionálnych zdrojov a vnútorného potenciálu regiónu,
- rast zamestnanosti v sektore služieb,
- vznik nových väzieb medzi sektormi, odvetviami na regionálnej i medzinárodnej úrovni,
- rozvoj vidieka,
- zhodnotenie potenciálu v oblasti poľnohospodárstva a lesného hospodárstva,
- zlepšenie kvality životného prostredia,
- zlepšenie dopravnej infraštruktúry dobudovaním diaľnice,
- zlepšenie kapacít cestovného ruchu.



### A-3 Zhodnotenie súčasného stavu

#### A-3-1 – SWOT Analýza

Následujúca SWOT analýza sa zameriava na silné a slabé stránky, ako aj na príležitosti a riziká prioritných rozvojových oblastí. Na ich základe budú formulované hlavné rozvojové ciele.

Sledovať a vyhodnocovať vývojové trendy v regióne v neustále sa meniacom vonkajšom prostredí, identifikovať trend sociálno-ekonomického rozvoja, alebo smer vývoja a vnímať ho ako príležitosť alebo hrozbu, je v súčasnosti pre obec Svätý Kríž nevyhnutnosťou. To, čo sa na prvý pohľad zdá ako príležitosť, ňou vo vzťahu k zdrojom obce, kultúre, ľudským zdrojom, životnému prostrediu a hospodárstvu, uplatňovanej stratégii, to príležitosťou vôbec nemusí byť.

Nástrojom pre celkovú analýzu vonkajších a vnútorných činiteľov je SWOT analýza. Predstavuje kombináciu dvoch analýz, S - W a O - T. Účelom SWOT analýzy je posúdenie vnútorných predpokladov obce k uskutočneniu určitého rozvojového zámeru a podrobenie rozboru i vonkajších príležitostí a obmedzení určované potrebami obyvateľov a subjektov v rámci obce. Na jej základe môže obec prikočiť k formulácii špecifických rozvojových a strategických cieľov.

#### Poznámka - definícia SWOT:

-Silné stránky (**S**trengths) – interné / vnútorné atribúty / vlastnosti organizácie, ktoré jej môžu napomôcť k dosiahnutiu cieľa,

-Slabé stránky (**W**eaknesses) - interné / vnútorné atribúty / vlastnosti organizácie, ktoré sťažujú dosiahnutie cieľa

-Príležitosti (**O**pportunities) – externé podmienky, ktoré môžu dopomôcť organizácii k dosiahnutiu cieľa

-Ohrozenia (**T**hreats) – externé podmienky, ktoré môžu sťažiť organizácii dosiahnutie cieľa

Pozornosť treba venovať oblastiam, v ktorých má obec najviac silných stránok, alebo oblastiam, v ktorých sa vzhľadom na veľkú príležitosť a potenciálnu návratnosť investícií ukazuje efektívne vytvorenie nových silných stránok. Príklady z praxe uvádzajú, že i málo rozvinutý región má popri slabých miestach aj silné miesta, ktoré pokiaľ dokáže správne identifikovať a využiť, vytvárajú predpoklady pre trvalý a vyrovnaný sociálno-ekonomický rozvoj. Nasledujúce SWOT analýzy, (schémy), prezentujú pohľad obyvateľov a poslancov na silné a slabé stránky obce Svätý Kríž a kvalitu života v obci.

### SWOT ANALÝZA





# PROGRAM ROZVOJA OBCE SVÄTÝ KRÍŽ NA ROKY 2015 - 2021

## A-3-1-1 – Hospodárstvo, vedecko technický rozvoj a rozvoj podnikania

		Užitočné pre dosiahnutie cieľa		Škodlivé pre dosiahnutie cieľa	
		Silné stránky	body	Slabé stránky	body
Vnútorne	atribúty organizácie	priaznivé podmienky pre rozvoj stredného a malého podnikania	1	absencia vybraných typov služieb	1
		vyhovujúca dopravná dostupnosť obce	1	absencia poradenstva a vzdelávania v oblasti malého podnikania	1
		blízkosť okresného mesta Liptovský Mikuláš, (9 km), ako ekonomického centra regionálneho významu s priamym spojením autobusovou dopravou	1	nedostatok pracovných príležitostí, najmä pre menej kvalifikované sily, ale i pre mladých ľudí s vyššou kvalifikáciou a nízke percento absolventov vysokoškolského štúdia	1
		zachovaná schopnosť poľnohospodárov a lesného závodu	1	pomalé rozvíjanie malého a stredného podnikania	1
		rozvoj služieb v cestovnom ruchu	1	malý investičný potenciál obyvateľstva	1
		vysoké percento obyvateľov v produktívnom veku	1	prevažná časť aktívneho obyvateľstva odchádza za prácou	1
		<b>Spolu:</b>	<b>6</b>	<b>Spolu:</b>	<b>6</b>
		Vonkajšie	atribúty prostredia	<b>Príležitosti</b>	<b>body</b>
podpora malého a stredného podnikania za vytvorenia vhodných podmienok	1			nízka úroveň služieb	1
tvorba regionálnych väzieb za účelom kooperácie hospodárskych aktivít v širšom okolí	1			administratívna náročnosť získavania finančných prostriedkov zo štrukturálnych fondov EU	1
spolupráca (združovanie) s okolitými obcami za účelom zvýšenia objemu investičného kapitálu (rozvoja ekonomického potenciálu)	1			nepredvídateľné legislatívne zmeny, zmeny v daňovej politike neúmerne zaťažujúce podnikateľov	1
využitie prostriedkov zo štrukturálnych fondov EU	1			pomerne nízka využiteľnosť pracovnej sily na území obce	1
kooperácia samosprávy (okolitých samospráv) so vzdelávacími inštitúciami za účelom synchronizácie vo vzťahu k trhu práce (budúcemu rozvoju obce širšieho regiónu)	1			neochota zapájania sa samospráv, organizácií, podnikateľov do vzájomnej spolupráce	1
vstup zahraničného kapitálu	1			málo rozvinuté profesné a záujmové štruktúry občianskej spoločnosti	1
				nedostatočná podpora malých a stredných podnikov zo strany štátu	1
				nízka bonita využívanej poľnohospodárskej pôdy a nízke produkčné parametre poľnohospodárstva	1
<b>Spolu:</b>	<b>6</b>	<b>Spolu:</b>	<b>8</b>		

V oblasti hospodárstva dochádza k rovnováhe silných a slabých stránok, (6:6), ale zároveň vo vonkajšom prostredí prevažujú ohrozenia nad príležitosťami, (6:8). Je nevyhnutné pokúsiť sa využiť silné stránky a eliminovať slabé.



A-3-1-2 – Doprava a komunikácie

		Užitočné pre dosiahnutie cieľa		Škodlivé pre dosiahnutie cieľa	
Vnútorne atribúty organizácie	<b>Silné stránky</b>		<b>body</b>	<b>Slabé stránky</b>	<b>body</b>
	napojenie na štátnu cestu I/18		1	obec nie je hlavnom ťahu do Liptovského Mikuláša a Tatier	1
	prístup na diaľnicu D1 - napojenie na medzinárodné dopravné koridory		1	chýbajú informačné tabule, osady a jednotlivé cesty do osád nie sú označené	1
				absencia záchytného parkoviska pri vstupe do obce	1
				absencia cyklistických komunikácií priamo v obci	1
				nedobudované chodníky pre peších	1
	<b>Spolu:</b>		<b>2</b>	<b>Spolu:</b>	<b>5</b>
Vonkajšie atribúty prostredia	<b>Príležitosti</b>		<b>body</b>	<b>Ohrozenia</b>	<b>body</b>
	rekonštrukcia miestnych komunikácií a chodníkov pre peších		1	nárast osobnej dopravy občanov obce	1
	vybudovanie cyklomagistrály - zvýši bezpečnosť cyklistov		1	zokruhovanie ulíc v obci	1
	využitie prostriedkov zo štrukturálnych fondov EU		1	administratívna náročnosť získavania finančných prostriedkov zo štrukturálnych fondov EU	1
	<b>Spolu:</b>		<b>3</b>	<b>Spolu:</b>	<b>3</b>

Z hľadiska hodnotenia úrovne technickej infraštruktúry komunikácií prevládajú slabé stránky (2:5), a príležitosti s ohrozeniami sú v rovnováhe, (3:3). Obec by malo prekonať slabiny využitím príležitostí, hlavne možnosťou využitia čerpania nenávratných finančných prostriedkov z eurofondov, budovaním chodníkov pre peších a cyklotrás.



**A-3-1-3- Technická infraštruktúra a služby**

		Užitočné pre dosiahnutie cieľa		Škodlivé pre dosiahnutie cieľa	
		Silné stránky	body	Slabé stránky	body
<b>Vnútorne</b> atribúty organizácie	dobré pokrytie signálom mobilných operátorov	1		vysoká energetická náročnosť nezrekonštruovanej časti verejného osvetlenia, jeho nedostatočná kapacita	1
	prevádzka Slovenskej pošty a.s.	1		obec nedisponuje žiadnymi energetickými výrobnými zariadeniami	1
	vybudovaný vodovod - väčšina obyvateľov je napojená	1		nedobudovaná splašková kanalizácia - malý počet prípojok pre občanov	1
	čiastočne vybudovaná kanalizácia s napojením na ČOV	1		nedostatok finančných prostriedkov na údržbu existujúcej infraštruktúry	1
	existencia viacerých predajní potravín a reštauračných zariadení	1		nevypracovaný územný plán rozvoja obce	1
	vybudované bytové domy	1			
	<b>Spolu:</b>	<b>6</b>		<b>Spolu:</b>	<b>5</b>
	<b>Vonkajšie</b> atribúty prostredia	<b>Príležitosti</b>	<b>body</b>	<b>Ohrozenia</b>	<b>body</b>
dobudovanie prípojok vodovodu a splaškovej kanalizácie		1	nedostatok vlastných finančných zdrojov na vybudovanie vodovodu a splaškovej kanalizácie	1	
dostatok drovej hmoty a biomasy na výrobu peliet		1	nevýhodné podmienky čerpania úverových zdrojov z komerčných bánk	1	
rekonštrukcia a prevádzka miestnej káblovej televízie		1	stavebné a legislatívne prekážky	1	
možnosť získania finančných prostriedkov z eurofondov		1	malá miera podpory obcí zo strany štátu	1	
vytváranie partnerstiev - podnikatelia, mimovládne organizácie, samospráva, štátna správa pri riešení rozvoja obce		1			
vybudovanie inžinierskych sietí (voda, elektrina) na pohrebisku		1			
dovybavenie pohrebiska urnovou stenou a zariadenie na odkladanie pracovného náradia		1			
dovybavenie pohrebiska, aby zodpovedalo požiadavkám modernej doby		1			
rozšírenie verejného osvetlenia a miestneho rozhlasu do všetkých obývaných častí		1			
rozšírenie miestnych komunikácií a inžinierskych sietí v novo vznikajúcich častiach obce		1			
vybudovanie centra obce		1			
zveľaďovanie verejných priestranstiev		1			



PROGRAM ROZVOJA OBCE SVÄTÝ KRÍŽ  
NA ROKY 2015 - 2021

	zabezpečenie kultúrnych pamiatok v obci - kostoly (osvetlenie, bezpečn. zabezpečenie) a dobudovanie sociálnych zariadení	1		
	rekonštrukcia kultúrneho domu a obecného úradu + ich infraštruktúra a vybavenie	1		
	rekonštrukcia a výstavba chodníkov + dopravné značenie	1		
	zvýšenie bezpečnosti, znižovanie kriminality	1		
	zriadenie obecnej polície	1		
	<b>Spolu:</b>	<b>17</b>	<b>Spolu:</b>	<b>4</b>

Silné stránky obce sú v tejto oblasti v miernej prevahe, (6:5) pri významnej prevahe príležitostí na ohrozeniach (17:4). Odporúča sa pokračovať v údržbe existujúcich sietí, dokončiť rekonštrukcie a realizovať dobudovanie splaškovej kanalizácie.





A-3-1-4 – Sociálna oblasť a zdravotníctvo

		Užitočné pre dosiahnutie cieľa		Škodlivé pre dosiahnutie cieľa	
Vnútorne atribúty organizácie	<b>Silné stránky</b>	<b>body</b>	<b>Slabé stránky</b>	<b>body</b>	
	kvalitné poskytovanie opatrovateľskej služby v domácom prostredí	1	absentuje zariadenie pre seniorov v obci	1	
	dlhodobá tradícia náboženských podujatí	1	nedostatočná podpora osobnej starostlivosti o deti pri zosúladovaní pracovného a rodinného života	1	
	vlastný kultúrny dom	1	nedostatok zdrojov na skvalitňovanie sociálneho zázemia	1	
	plnenie funkcie osobitného príjemcu sociálnych dávok	1			
	dohľad nad nesvojprávnymi občanmi v spolupráci s príslušnými štátnymi orgánmi	1			
	prítomnosť školských zariadení	1			
	dostupná lekárska pohotovosť v Liptovskom Mikuláši (12km)	1			
	zachovalé kultúrne pamiatky	1			
	<b>Spolu:</b>	<b>8</b>	<b>Spolu:</b>	<b>3</b>	
Vonkajšie atribúty prostredia	<b>Príležitosti</b>	<b>body</b>	<b>Ohrozenia</b>	<b>body</b>	
	vybudovanie zariadenia pre seniorov (ZPS)	1	nedostatok vlastných finančných zdrojov na vybudovanie zariadenia pre seniorov	1	
	zlepšujúca sa infraštruktúra a lepšie prepojenie trhov práce na susediace trhy práce	1	rast počtu obyvateľov v seniorskej kategórii	1	
	dostatočné plochy pre rozvoj IBV, resp. bytových domov v rámci intravilánu obce	1	zvyšujúci sa počet klientov odkázaných na pomoc iných nestructurálnou preventívnou prácou v prirodzenom rodinnom a otvorenom prostredí	1	
	podpora rozvoja sociálnych služieb	1	zvyšujúce sa finančné náklady na poskytovanie sociálnych služieb	1	
	zriadenie zdravotného strediska	1			
	zriadenie sociálnych služieb pre seniorov a zdravotne postihnutých	1			
	<b>Spolu:</b>	<b>6</b>	<b>Spolu:</b>	<b>4</b>	

V sociálnej oblasti a oblasti zdravotníctva výrazne prevládajú silné stránky nad slabými aj napriek neexistencii zariadenia pre seniorov, (8:3). Logickou príležitosťou, ale aj hlavne potrebou je jeho vybudovanie, ktoré však naráža na nedostatok vlastných finančných zdrojov. Celkovo sú v tejto oblasti príležitosti prevyšujú riziká v pomere, (6:4). Odporúča sa pokračovať v rozvoji poskytovania sociálnych služieb a zároveň sa zamerať na minimalizovanie nákladov súvisiacich s ich poskytovaním ako aj čeliť hrozbám, ktoré sú s týmto poskytovaním služieb spojené.



PROGRAM ROZVOJA OBCE SVÄTÝ KRÍŽ  
NA ROKY 2015 - 2021

A-3-1-5 – Školstvo, kultúra a šport

		Užitočné pre dosiahnutie cieľa		Škodlivé pre dosiahnutie cieľa		
Vnútorne	atribúty organizácie	Silné stránky	body	Slabé stránky	body	
			zrekonštruovaná budova ZŠ s MŠ	1	malé priestory knižnice a nedostatok finančných prostriedkov na obnovu knižného fondu	1
			dobré technické vybavenie ZŠ s MŠ	1	absencia jasiel'	1
			vybudovaný športový areál	1	absencia múzea ľudovej kultúry, "izby ľudových tradícií" ...a pod.	1
			prírodný, kultúrny a historický potenciál	1	úzky sortiment služieb a atrakcií pre turistov a návštevníkov	1
			zachované príťažlivé sídla s ľudovou architektúrou	1	nevyužitý prírodný potenciál pre cestovný ruch, telovýchovu a šport	1
			predpoklad zvyšovania počtu detí vo vekovej skupine od 0 do 4 rokov	1	chýbajúca kapacita ubytovacích a stravovacích zariadení pre domácich i zahraničných návštevníkov	1
			vhodné podmienky pre rozvoj agroturistiky a vidieckej turistiky - blízkosť Tatier a vodnej nádrže Liptovská Mara	1	nedostatočná propagácia obce vrátane upútaviek a informačných tabulí s označením historických kultúrnych pamiatok, miestnych turistických a cykloturistických trás	1
			obecná knižnica s bohatým a rozmanitým knižným fondom, osobným a individuálnym prístupom k používateľom knižnice a dobrou spolupracou s organizáciami obce	1		
		<b>Spolu:</b>	<b>8</b>	<b>Spolu:</b>	<b>7</b>	
Vonkajšie	atribúty prostredia	Príležitosti	body	Ohrozenia	body	
			vidiecke podhorské sídlo s potenciálom pre aktivity v prírode - rekreácia, turistika, cykloturistika, lyžovanie, kúpanie - všade v okolí obce je atraktívna príroda	1	malý záujem o kultúrno-vzdelávacie aktivity	1
			využitie knižnice ako priestoru propagácie mesta a okolia pre turistov a pre seniorov ako miesta sociálneho kontaktu	1	klesajúci počet žiakov v ZŠ, spôsobený ich odchodom do Liptovského Mikuláša	1
			zefektívnenie spolupráce s okresným mestom na regionálnej úrovni	1		
			zefektívnenie spolupráce s okolitými obcami na regionálnej úrovni, obnova zanikajúcich tradícií	1		
			vybudovanie telocvične	1		
	vybudovanie multifunkčného ihriska	1				



## PROGRAM ROZVOJA OBCE SVÄTÝ KRÍŽ NA ROKY 2015 - 2021

		vybudovanie detských ihrísk v obci	1	
		vybudovanie rekreačného zariadenia	1	
		zabezpečenie infraštruktúry šp. areálu	1	
		<b>Spolu:</b>	<b>9</b>	<b>Spolu:</b> <b>2</b>

V oblasti vzdelávania, kultúry a športu jasne prevládajú silné stránky,(8:7) a príležitosti, (9:2). Odporúča sa zamerať na elimináciu ohrození v oblasti výchovy mládeže, tiež pomocou ekonomicky nenáročných opatrení odstrániť aspoň niektoré slabé stránky. V oblasti kultúry podporovať organizovanú kultúrnu činnosť.



PROGRAM ROZVOJA OBCE SVÄTÝ KRÍŽ  
NA ROKY 2015 - 2021

A-3-1-6 – Životné prostredie

		Užitočné pre dosiahnutie cieľa		Škodlivé pre dosiahnutie cieľa	
Vnútorne atribúty organizácie	<b>Silné stránky</b>	<b>body</b>	<b>Slabé stránky</b>	<b>body</b>	
	napojenie na vodovodnú a kanalizačnú sieť	1	nie sú dostatočne dobudované prípojky k splaškovej kanalizácii a vodovodu	1	
	Zabezpečený odvoz TKO a DSO	1	lesné porasty smreka postihnuté kôrovcom s následkom vynútenej ťažby a nadmerného odlesňovania	1	
	organizovaný separovaný zber komunálneho odpadu	1	stredný stupeň úniku radónu	1	
	vybudované hydromelioračné úpravy na poľnohospodárskej pôde	1			
	lesné pozemky majú lesné porasty rôznych vekových kategórií	1			
	hustá sieť vodných tokov	1			
	vysoký podiel zelene v obci a okolí	1			
	atraktívny mikroregión s kvalitným životným prostredím v blízkosti pohoria Nízke Tatry	1			
		<b>8</b>	<b>Spolu:</b>	<b>3</b>	
Vonkajšie atribúty prostredia	<b>Príležitosti</b>	<b>body</b>	<b>Ohrozenia</b>	<b>body</b>	
	dobudovanie prípojok splaškovej kanalizácie	1	nedostatok vlastných finančných zdrojov na dobudovanie splaškovej kanalizácie	1	
	regulácia korýt miestnych potokov a revitalizácia ich okolia	1	ubúdanie parkovacích miest a obecnej zelene v dôsledku výstavby	1	
	zvýšiť ekologické a právne povedomie obyvateľstva	1			
	rozvoj ekologického poľnohospodárstva	1			
	možnosť získania finančných prostriedkov z eurofondov	1			
	protipovodňové opatrenia	1			
	vybudovanie zberného dvora	1			
	<b>Spolu:</b>	<b>7</b>	<b>Spolu:</b>	<b>2</b>	

V prípade životného prostredia prevládajú silné stránky nad slabými, (8:3) aj príležitosti nad ohrozeniami, (7:2). Odporúča sa prekonať slabiny zameraním sa odstránenie zdrojov znečistenia povrchových a podzemných vôd a udržiavaním vysokého podielu zelene v obci.



### **A-3-2-1 Zhodnotenie hlavných disparít a faktorov rozvoja obce**

#### **Hlavné disparity rozvoja obce:**

- nedostatok parkovacích miest z dôvodu nárastu osobných automobilov občanov, turistov a iných návštevníkov obce,
- nedostatok cyklochodníkov a chodníkov pre peších priamo v obci,
- chýba zokruhovanie ulíc,
- nedobudovaná technická infraštruktúra (prípojky občanov ku kanalizácií a vodovodu v novovznikajúcich častiach obce),
- chýbajúce štruktúry poradenských a inovačných centier na podporu podnikateľského prostredia, vrátane vedecko-technologických parkov a klastrov so zameraním na rozhodujúce odvetvia a tradičné odvetvia,
- chýba telocvičňa, chodníky, dopravné značenie, multifunkčné ihrisko, zberný dvor, rozšírenie inžinierskych sietí, rekonštrukcia kultúrneho domu a obecného úradu, ...

#### **Hlavné faktory rozvoja obce:**

- krásna okolitá príroda – príliv návštevníkov a turistov
- turistika – rozvoj služieb pre turistov
- zimné športy rozvoj služieb pre turistov - lyžiarov
- chránené územie, pamiatky
- výhodná geografická poloha pre tok tovarov a služieb, polohový potenciál obce,
- zvýšenie kvality a dostupnosti dopravnej infraštruktúry,
- možnosť využívania európskych štrukturálnych a investičných fondov v programovom období 2015-2021 a iných doplnkových zdrojov financovania pre rozvojové zábery,
- posilňovanie kapacity a efektivity verejnej správy,
- vytváranie synergických efektov pri využívaní rozvojových faktorov prostredníctvom partnerstva so strategickými sociálno-ekonomickými partnermi obce aj pri vytváraní podmienok pre rozvoj obce a regiónu,
- rozvoj poskytovania sociálnych služieb.



## Časť B - Strategická časť

Formulár č. S1

### B-1 Vízia

Obec Svätý Kríž bude príjemným a pokojným miestom pre bývanie letnú aj zimnú turistiku a športové vyžitie s kvalitnou infraštruktúrou, základnou občianskou vybavenosťou a spoločenským životom. Rozvoj obce sa sústreďí na zlepšovanie podmienok pre bývanie a podporu aktivít v oblasti cestovného ruchu. V súvislosti s rozvojom cestovného ruchu sa bude snažiť aj o čo najlepšie prezentovanie svojich kultúrnych tradícií a zvyklostí v duchu rozvoja kultúrneho povedomia nielen vo svojom regióne, ale aj za hranicami Slovenskej republiky. Do šírenia kultúrnych hodnôt sa budú zapájať hlavne kultúrne spolky orientujúce sa na prezentáciu tradičných remesiel a zvyklostí. Vízia bude pokračovaním kresťanských a rodinných tradícií v rozvoji a živote obce. Obec bude prítiahľivým a vyhľadávaným miestom pre bývanie ako aj návštevníkov.

### B-2 Poslanie

Poslanie vyjadruje základný dôvod existencie obce Svätý Kríž a odpovedá na tri otázky:

- čo obec robí?
- prečo to robí?
- pre koho to robí?

Predpokladom zabezpečenia služieb obyvateľom obce, podnikateľom či turistom a iným návštevníkom, ako aj celkový plynulý chod samosprávy a jej orgánov je ich riadenie a realizácia. Samospráva obce Svätý Kríž disponuje majetkom – budovami, pozemkami, bytovými a nebytovými priestormi. Efektívne spravovanie aktív takéhoto rozsahu a zabezpečovanie jeho maximálnej výnosnosti je možné len za predpokladu existencie prehľadnej a aktuálnej evidencie, ktorá slúži vedeniu obce a poslancom obecného zastupiteľstva pri rozhodovaní. Významnú úlohu zohráva aj odborné vzdelávanie zamestnancov úradu s cieľom zabezpečiť ich ďalší profesionálny rast, vedúci k zvýšeniu kvality samosprávou poskytovaných služieb.

Medzi významné činnosti patria zasadnutia orgánov obce, ktoré rozhodujú o všetkých dôležitých zmenách, ktoré sa premietajú do života obce, napr. prostredníctvom všeobecne záväzných nariadení.

Jedným zo základných predpokladov rozvoja obce je dodržiavanie zákonnosti a pravidiel miestnej samosprávy, ochrana života a osobného majetku občanov, ale aj životného prostredia.



### **B-3 Strategické zámery podľa programov:**

#### **B-3-1 Hospodárstvo a vedecko-technický rozvoj**

##### **Cieľ 3-1-1**

**Rozvoj územia obce a zvyšovanie kvality života jeho obyvateľov podporovaním malého a stredného podnikania.**

Opatrenie 3-1-1-1: Podpora rozvoja obchodných a komerčných služieb v obci.

#### **B-3-2 Doprava a komunikácie**

Pravidelná oprava a stavebná údržba pozemných komunikácií, letná a zimná údržba či rekonštrukcia vybraných miestnych komunikácií, to všetko zahŕňajú kompetencie obce v oblasti pozemných komunikácií. Pridanou hodnotou by mala byť výstavba nových komunikácií a cyklotrás.

**Cieľ 3-2-1 Vybudovanie miestnych komunikácií - rozšírenie miestnych komunikácií a inžinierskych sietí v novo vznikajúcich častiach obce**

Opatrenie 3-2-1-1: Výstavba a rekonštrukcia miestnych komunikácií v obci Svätý Kríž

Opatrenie 3-2-1-2: Úprava dopravnej infraštruktúry a dopravného značenia

**Cieľ 3-2-2 Rekonštrukcia a vybudovanie nových chodníkov**

Opatrenie 3-2-2-1: Vybudovanie, dostavba a rekonštrukcia chodníkov popri miestnych komunikáciách a v centrálnej zóne obce.

Opatrenie 3-2-2-2: Zabezpečenie dopravného značenia.

**Cieľ 3-2-3 Schválenie územného plánu**

Opatrenie 3-2-3-1: Schválenie územného plánu za účelom budovania podľa cieľov 3-2-1 až 3-2-2



### **B-3-3 Technická infraštruktúra a služby**

Výhľadovo je potrebné budovať ďalšie verejnoprospešné stavby a zariadenia, ako parkoviská a odstavné plochy pre vozidlá, zberné miesta, hygienické zariadenia, stojiská pre kontajnery, rozptylové lúky, autobusové zástavky a podobne.

#### **Cieľ 3-3-1**

##### **Rozšírenie parkovacích miest.**

Opatrenie 3-3-1-1: Výstavba a dostavba parkovísk pre potreby občanov a návštevníkov obce.

#### **Cieľ 3-3-2**

##### **Rekonštrukcia a údržba verejného osvetlenia a miestneho rozhlasu.**

Opatrenie 3-3-2-1: Rekonštrukcia, dobudovanie a rozšírenie verejného osvetlenia v obci - rozšírenie verejného osvetlenia a miestneho rozhlasu do všetkých obývaných častí.

#### **Cieľ 3-3-3**

##### **Modernizácia pohrebiska**

Opatrenie 3-3-3-1: Vybudovanie inžinierskych sietí (voda, elektrina) na pohrebisku.

Opatrenie 3-3-3-2: Dovybavenie pohrebiska urnovou stenou a zariadenie na odkladanie pracovného náradia.

Opatrenie 3-3-3-3: Dovybavenie pohrebiska, aby zodpovedalo požiadavkám modernej doby.

#### **Cieľ 3-3-4**

##### **Vybudovanie centra obce**

Opatrenie 3-3-4-1: Vybudovanie parkovacej, obchodnej a oddychovej zóny v centre obce.

Opatrenie 3-3-4-2: Zveľaďovanie verejných priestranstiev.

Opatrenie 3-3-4-1: Zabezpečenie kultúrnych pamiatok v obci - kostoly (osvetlenie, bezpečnostné zabezpečenie) a dobudovanie sociálnych zariadení.

Opatrenie 3-3-4-1: Dobudovanie sociálnych zariadení

#### **Cieľ 3-3-5**

##### **Rekonštrukcia kultúrneho domu a obecného úradu + ich infraštruktúra a vybavenie**

Opatrenie 3-3-5-1: Rekonštrukcia budovy KD a OcÚ.

Opatrenie 3-3-5-2: Zabezpečenia infraštruktúry a vnútorného vybavenia budov KD a OcÚ.





### **Cieľ 3-3-6**

#### **Bezpečnosť v obci**

Opatrenie 3-3-6-1: Zvýšenie bezpečnosti, znižovanie kriminality zabezpečením pasívneho dohľadu nad verejným priestranstvom elektronickou formou.

Opatrenie 3-3-6-2: Zriadenie obecnej polície.

### **B-3-4 Sociálna oblasť a zdravotníctvo**

Činnosť obce je v oblasti sociálnej politiky rozsiahla. Pre občanov v hmotnej núdzi obec poskytuje jednorazové dávky v hmotnej núdzi. Pre zdravotne ťažko postihnutých a seniorov obec poskytuje sociálne služby, medzi ktoré patrí aj opatrovateľská služba. Pre zachovanie rovnakých podmienok a šancí pre všetkých žiakov obec zabezpečuje prenos štátnych dotácií (na stravu, motivačný príspevok a školské pomôcky) pre školopovinné deti zo sociálne slabších rodín.

Pôsobnosť pri poskytovaní sociálnych služieb prešla z orgánov štátnej správy na obce, mestá a na vyššie územné celky. Obec sa v oblasti sociálnej pomoci do 31.12.2008 riadilo nasledovnými zákonmi:

- Zákon č.369/90 Zb. o obecnom zriadení v platnom znení, Zákon č. 195/1998 Z. z. o sociálnej pomoci v znení neskorších predpisov,
- Zákon č. 599/2003 Z.z. o hmotnej núdzi, Zákon č. 601/2003 Z.z. o životnom minime,
- Zákon č. 36/2005 Z.z. o rodine,
- Zákon č.305/2005 Z.z. o sociálnoprávnej ochrane detí a sociálnej kuratele.

Dňom 1.1.2009 vstúpil do platnosti nový Zákon č.448/2008 Z.z. o sociálnych službách, ktorý bol novelizovaný zákonom **č. 485/2013 Z. z. o sociálnych službách** a o zmene a doplnení zákona č. 455/1991 Zb. o živnostenskom podnikaní (živnostenský zákon) v znení n.p. a novela zákona **č. 305/2005 Z.z. o sociálnoprávnej ochrane detí a sociálnej kuratele**.

Tieto dva kľúčové zákony vymedzujú povinnosti obce pri svojej samosprávnej pôsobnosti v oblasti sociálnej starostlivosti o svojich občanov.

### **Cieľ 3-4-1**

#### **Vybudovanie zariadenia pre seniorov (ZPS a ZSS) a zdravotne postihnutých**

Opatrenie 3-4-1-1: Určenie dostupných pozemkov - vhodných pre výstavu.

Opatrenie 3-4-1-2: Výstavba budovy zariadenia pre seniorov a zariadenia opatrovateľskej služby.

Opatrenie 3-4-1-3: Personálne zabezpečenie.

Opatrenie 3-4-1-4: Materiálno - technické zabezpečenie.

Opatrenie 3-4-1-5: Finančné a rozpočtové zabezpečenie.

### **Cieľ 3-4-2**

#### **Zdravotné stredisko**

Opatrenie 3-4-2-1: Zriadenie zdravotného strediska.



### **B-3-5 Školstvo, kultúra a šport**

V rámci existujúcich kompetencií obec Svätý Kríž ako zriaďovateľ zabezpečuje výchovnovzdelávací proces prostredníctvom Základnej školy s materskou školou. Obec vytvára podmienky na zmysluplné trávenie voľného času detí, mládeže a obyvateľov obce, ako najvhodnejšiu prevenciu proti závislostiam a civilizačným chorobám.

#### **Cieľ 3-5-1**

##### **Rozšírenie Materskej školy (MŠ) o jasle**

Opatrenie 3-5-1-1: Príprava rozšírenia kapacity MŠ o jasle

Opatrenie 3-5-1-2: Rozšírenie kapacity MŠ

Opatrenie 3-5-1-3: Personálne zabezpečenie

Opatrenie 3-5-1-4: Materiálno - technické zabezpečenie

Opatrenie 3-5-1-5: Finančné a rozpočtové zabezpečenie

#### **Cieľ 3-5-2**

**Školstvo - rozvoj a údržba infraštruktúry vzdelávania, zabezpečenie podmienok pre efektívnu vzdelávaciu činnosť v obci.**

Opatrenie 3-5-2-1: Obnova a modernizácia zariadení základného školstva.

#### **Cieľ 3-5-3**

**Kultúra - organizačné zabezpečenie ponuky kultúrnych podujatí.**

Opatrenie 3-5-3-1: Spracovať kalendár kultúrnych podujatí na celý rok, tento priebežne aktualizovať. Rozšíriť žánrovú ponuku s orientáciou na hodnotný kultúrny prínos.

#### **Cieľ 3-5-4**

**Šport - trvalé skvalitňovanie vyváženej ponuky rekreačného športu.**

Opatrenie 3-5-4-1: Vytváranie materiálnych a finančných podmienok na rozvoj rekreačného športu v obci.

Opatrenie 3-5-4-2: Podpora organizácie športových podujatí regionálneho významu.

Opatrenie 3-5-4-3: Podpora športových aktivít zdravotne postihnutých občanov a seniorov.

#### **Cieľ 3-5-5**

**Vybudovanie telocvične**

Opatrenie 3-5-5-1: Určenie dostupných pozemkov - vhodných pre výstavu.

Opatrenie 3-5-5-2: Výstavba telocvične

Opatrenie 3-5-5-3: Personálne zabezpečenie.



Opatrenie 3-5-5-4: Materiálno - technické zabezpečenie.

Opatrenie 3-5-5-5: Finančné a rozpočtové zabezpečenie.

### **Cieľ 3-5-6**

#### **Vybudovanie telocvične**

Opatrenie 3-5-6-1: Určenie dostupných pozemkov - vhodných pre výstavu.

Opatrenie 3-5-6-2: Výstavba telocvične

Opatrenie 3-5-6-3: Personálne zabezpečenie.

Opatrenie 3-5-6-4: Materiálno - technické zabezpečenie.

Opatrenie 3-5-6-5: Finančné a rozpočtové zabezpečenie.

### **Cieľ 3-5-7**

#### **Vybudovanie detských ihrísk v obci**

Opatrenie 3-5-7-1: Určenie dostupných pozemkov - vhodných pre výstavu.

Opatrenie 3-5-7-2: Výstavba telocvične

Opatrenie 3-5-7-3: Personálne zabezpečenie.

Opatrenie 3-5-7-4: Materiálno - technické zabezpečenie.

Opatrenie 3-5-7-5: Finančné a rozpočtové zabezpečenie.

### **Cieľ 3-5-8**

#### **Vybudovanie rekreačného zariadenia**

Opatrenie 3-5-8-1: Určenie dostupných pozemkov - vhodných pre výstavu.

Opatrenie 3-5-8-2: Výstavba telocvične

Opatrenie 3-5-8-3: Personálne zabezpečenie.

Opatrenie 3-5-8-4: Materiálno - technické zabezpečenie.

Opatrenie 3-5-8-5: Finančné a rozpočtové zabezpečenie.

### **Cieľ 3-5-9**

#### **Športový areál**

Opatrenie 3-5-9-1: Zabezpečenie infraštruktúry športového areálu.



### **B-3-6 Životné prostredie**

Cieľom je zachovanie existujúceho dobrého stavu životného prostredia.

To znamená - udržiavanie a zveľaďovanie obce, ochrana a údržba existujúcej verejnej zelene, ale aj zabránenie znižovaniu podielu zelených plôch v zastavanom území obce. Zámerom je takisto rozšírenie triedenia a zberu odpadov, znižovanie objemu odpadu a odkanalizovanie obce.

#### **Cieľ 3-6-1**

##### **Rozšírenie vodovodu a splaškovej kanalizácie**

Opatrenie 3-6-1-1: Príprava rozšírenia a dobudovania vodovodu a splaškovej kanalizácie.

Opatrenie 3-6-1-2: Rozšírenie vodovodu a splaškovej kanalizácie o nové prípojky občanov.

#### **Cieľ 3-6-2**

##### **Revitalizácia zelene**

Opatrenie 3-6-2-1: Revitalizácia a úprava korýt vodných tokov, výsadba zelene.

#### **Cieľ 3-6-3**

##### **Protipovodňové opatrenia**

Opatrenie 3-6-3-1: Revitalizácia a úprava korýt vodných tokov.

#### **Cieľ 3-6-4**

##### **Zberný dvor**

Opatrenie 3-6-4-1: Určenie dostupných pozemkov - vhodných pre zberný dvor.

Opatrenie 3-6-4-2: Vybudovanie zberného dvora.

Opatrenie 3-6-4-3: Personálne zabezpečenie.

Opatrenie 3-6-4-4: Materiálno - technické zabezpečenie.

Opatrenie 3-6-4-5: Finančné a rozpočtové zabezpečenie.



### Hierarchia cieľov v štruktúre strategickej časti dokumentu

Formulár č. S2

<b>V í z i a</b>		
<b>1. Prioritná oblasť</b> <b>Hospodárska</b>	<b>2. Prioritná oblasť</b> <b>Sociálna</b>	<b>3. Prioritná oblasť</b> <b>Enviromentálna</b>
<b>Cieľ 3-1-1</b>	<b>Cieľ 3-4-1</b>	<b>Cieľ 3-6-1</b>
Opatrenie 3-1-1-1	Opatrenie 3-4-1-1	Opatrenie 3-6-1-1
	Opatrenie 3-4-1-2	Opatrenie 3-6-1-2
<b>Cieľ 3-2-1</b>	Opatrenie 3-4-1-3	
Opatrenie 3-2-1-1	Opatrenie 3-4-1-4	<b>Cieľ 3-6-2</b>
Opatrenie 3-2-1-2	Opatrenie 3-4-1-5	Opatrenie 3-6-2-1
<b>Cieľ 3-2-2</b>	<b>Cieľ 3-4-2</b>	<b>Cieľ 3-6-3</b>
Opatrenie 3-2-2-1	Opatrenie 3-4-2-1	Opatrenie 3-6-3-1
Opatrenie 3-2-2-1		
<b>Cieľ 3-2-3</b>	<b>Cieľ 3-5-1</b>	<b>Cieľ 3-6-4</b>
Opatrenie 3-2-3-1	Opatrenie 3-5-1-1	Opatrenie 3-6-4-1
	Opatrenie 3-5-1-2	Opatrenie 3-6-4-2
<b>Cieľ 3-3-1</b>	Opatrenie 3-5-1-3	Opatrenie 3-6-4-3
Opatrenie 3-3-1-1	Opatrenie 3-5-1-4	Opatrenie 3-6-4-4
	Opatrenie 3-5-1-5	Opatrenie 3-6-4-5
<b>Cieľ 3-3-2</b>		
Opatrenie 3-3-2-1	<b>Cieľ 3-5-2</b>	
	Opatrenie 3-5-2-1	
<b>Cieľ 3-3-3</b>		
Opatrenie 3-3-3-1	<b>Cieľ 3-5-3</b>	
Opatrenie 3-3-3-2	Opatrenie 3-5-3-1	
Opatrenie 3-3-3-3		
	<b>Cieľ 3-5-4</b>	
<b>Cieľ 3-3-4</b>	Opatrenie 3-5-4-1	
Opatrenie 3-3-4-1	Opatrenie 3-5-4-2	
Opatrenie 3-3-4-2	Opatrenie 3-5-4-3	
Opatrenie 3-3-4-3		
Opatrenie 3-3-4-4	<b>Cieľ 3-5-5</b>	
	Opatrenie 3-5-5-1	
<b>Cieľ 3-3-5</b>	Opatrenie 3-5-5-2	
Opatrenie 3-3-5-1	Opatrenie 3-5-5-3	



# PROGRAM ROZVOJA OBCE SVÄTÝ KRÍŽ NA ROKY 2015 - 2021

Opatrenie 3-3-5-2	Opatrenie 3-5-5-4	
	Opatrenie 3-5-5-5	
<b>Cieľ 3-3-6</b>		
Opatrenie 3-3-6-1	<b>Cieľ 3-5-6</b>	
Opatrenie 3-3-6-2	Opatrenie 3-5-6-1	
	Opatrenie 3-5-6-2	
	Opatrenie 3-5-6-3	
	Opatrenie 3-5-6-4	
	Opatrenie 3-5-6-5	
	<b>Cieľ 3-5-7</b>	
	Opatrenie 3-5-7-1	
	Opatrenie 3-5-7-2	
	Opatrenie 3-5-7-3	
	Opatrenie 3-5-7-4	
	Opatrenie 3-5-7-5	
	<b>Cieľ 3-5-8</b>	
	Opatrenie 3-5-8-1	
	Opatrenie 3-5-8-2	
	Opatrenie 3-5-8-3	
	Opatrenie 3-5-8-4	
	Opatrenie 3-5-8-5	
	<b>Cieľ 3-5-9</b>	
	Opatrenie 3-5-9-1	

## B-4 Formulácia a návrh stratégie

Strategický plán rozvoja obce pre uvažované obdobie predstavuje analýzy a opatrenia. V každom období niektoré opatrenia podmieňujú realizovanie iných. Niektoré sa musia považovať za dôležitejšie pre havarijný stav predmetnej veci, niektoré sú ešte prednostnejšie z hľadiska potrieb a záujmu niektorej skupiny obyvateľov.

Limitujúcim faktorom je dostatok finančných prostriedkov, avšak ich nedostatok nemôže byť dôvodom pre nestanovenie strategického cieľa. Už jeho samotná definícia môže napomôcť smerovaniu rozvoja. Pri spracovaní vychádzajúc z prieskumu a analýzy existujúceho stavu, pri zachovaní princípov všeobecného konsenzu a vzájomnej vyváženosti, považujú za prioritné rozvojové oblasti (Osi) nasledovné tri kľúčové priority rastu:

- **inteligentný rast** ktorý je založený na efektívnych investíciách do vzdelávania, výskumu a inovácií,



- **udržateľný rast**, vďaka prechodu na nízkouhlíkové hospodárstvo a zameranie sa na konkurencieschopné odvetvia priemyslu,
- **inkluzívny rast**, s dôrazom na tvorbu pracovných miest a znižovanie.

K základným predpokladom realizácie stratégie programu patrí:

- integrovaný prístup (kombinovanie investícií, prierezové riešenie problémov)
- majetkové vysporiadanie vlastníckych vzťahov
- dostatočné financovanie prenesených kompetencií štátnej správy na samosprávu zo štátneho rozpočtu.

Pri realizácii stratégie bude zároveň kladený dôraz na rešpektovanie princípov udržateľného rozvoja a podporu synergie medzi ekonomickým, sociálnym a environmentálnym prostredím. Významným faktorom zabezpečenia a zlepšenia kvality sídelného prostredia budú mať aj dopravné projekty vytvárajúce predpoklady inteligentného a inkluzívneho rastu. Udržateľný rast sa zakladá na: ochrane životného prostredia, znížení emisií a zachovaní biologickej rozmanitosti; zavedení efektívnych inteligentných rozvodov elektrickej energie využívajúcich informačné a telekomunikačné technológie.

Významným faktorom inkluzívneho rastu je spokojnosť obyvateľov a ich ochota podieľať sa na ňom. Úzko s tým súvisí rozvoj športu, voľnočasových aktivít, aktívneho trávenia voľného času, relaxu, zábavy, kultúry, umenia. Sú to aktivity, ktoré podporujú kreativnosť a ktoré by boli zohľadňovali potreby všetkých vekových kategórií a boli im súčasne dostupné.

Formulár č. S3

### Zápis o verejnom prerokovaní strategického dokumentu

**Názov dokumentu:** Program rozvoja obce Svätý Kríž

**Pripomienkovanie realizoval:** odborný útvar samosprávy

**Termín pripomienkovania:** .....

**Oznam uverejnený:** ..... **miesto:** .....

**Text dokumentu k dispozícii:** .....

**Spôsob doručenia pripomienok:** .....  
*poštou, do schránky, e-mailom a pod.*

**Priamo oslovené subjekty:** .....  
*komisie...a pod.*

### Pripomienka č. 1

**Text pripomienky:** .....

.....

**Pripomienka sa týka časti dokumentu:** .....



Zaslal: ....., dňa: ....., kontakt: .....

Zdôvodnenie zasielateľa: .....

Vyjadrenie odborného útvaru: .....  
*pripomienku akceptujeme/neakceptujeme....* zdôvodnenie odborného útvaru:

.....

**Pripomienka č. 2, 3 ...n**

sú doložené v prílohe

**Počet pripomienok:** celkový počet: ..... akceptované: .....

**Zápis vypracoval:** .....

meno, funkcia, dňa, podpis





## Časť C – Programová časť

Úlohou programovej časti je premietnuť jednotlivé strategické ciele (zámery) spolu s navrhovanými opatreniami a aktivitami do programovej štruktúry.

Formulár č. P1

### C-3-1 Hospodárstvo a vedecko-technický rozvoj

<b>Cieľ 3-1-1</b>	<b>Rozvoj územia obce a zvyšovanie kvality života jeho obyvateľov podporovaním malého a stredného podnikania.</b>
Opatrenie 3-1-1-1	Podpora rozvoja obchodných a komerčných služieb v obci.
Aktivity	<ul style="list-style-type: none"><li>- vytvoriť finančné a personálne podmienky pre rozvoj remesiel v obci</li><li>- nadviazať spoluprácu vzdelávacích inštitúcií, obce, podnikateľských subjektov a obyvateľov obce pri výučbe a prezentácii tradičných remesiel</li><li>- podpora rozšírenia služieb pre potreby cestovného ruchu – parkovanie, ubytovanie, stravovanie, obchodná sieť</li><li>- podpora rodinných fariem ako základní pre agroturistiku</li></ul>

### C-3-2 Doprava a komunikácie

<b>Cieľ 3-2-1</b>	<b>Vybudovanie miestnych komunikácií</b>
Opatrenie 3-2-1-1	Výstavba a rekonštrukcia miestnych komunikácií v obci Svätý Kríž
Aktivity	<ul style="list-style-type: none"><li>- vypracovanie technickej dokumentácie</li><li>- vysporiadanie pozemkov pod komunikáciami</li><li>- výstavba miestnych komunikácií v nových obytných zónach</li><li>- zokruhovanie miestnych komunikácií s cieľom minimalizovať počet slepých ulíc</li></ul>
Opatrenie 3-2-1-2	Úprava dopravnej infraštruktúry a dopravného značenia.
Aktivity	<ul style="list-style-type: none"><li>- realizácia zvislého a vodorovného dopravného značenia na vybudovaných a zrekonštruovaných komunikáciách</li></ul>

<b>Cieľ 3-2-2</b>	<b>Vybudovanie nových chodníkov</b>
Opatrenie 3-2-2-1	Vybudovanie, dostavba a rekonštrukcia chodníkov popri miestnych komunikáciách a v centrálnej zóne obce.
Aktivity	<ul style="list-style-type: none"><li>- vypracovanie technickej dokumentácie</li><li>- výstavba chodníkov pozdĺž vybudovaných komunikácií</li><li>- vodorovné dopravné značenie a značenie parkovacích miest</li><li>- dobudovanie námestia a chodníkov centrálnej zóny obce</li></ul>

<b>Cieľ 3-2-3</b>	<b>Schválenie územného plánu</b>
Opatrenie 3-2-3-1	Schválenie územného plánu za účelom budovania podľa cieľov 3-2-1 až 3-2-4.
Aktivity	<ul style="list-style-type: none"><li>- vypracovanie územného plánu a jeho aktualizácia</li></ul>



### C-3-3 Technická infraštruktúra a služby

<b>Cieľ 3-3-1</b>	<b>Rozšírenie parkovacích miest</b>
Opatrenie 3-3-1-1	Výstavba a dostavba parkovísk pre potreby občanov a návštevníkov obce.
Aktivity	- vypracovanie technickej dokumentácie - výstavba nových parkovísk - rozšírenie existujúcich parkovísk

<b>Cieľ 3-3-2</b>	<b>Rekonštrukcia, dobudovanie a údržba verejného osvetlenia</b>
Opatrenie 3-3-2-1	Rekonštrukcia, dobudovanie a rozšírenie verejného osvetlenia.
Aktivity	- vypracovanie technickej dokumentácie - príprava projektového spisu - rekonštrukcia verejného osvetlenia, (LED osvetlenie a ďalšie úsporné technológie) - osvetlenie priechodov pre chodcov

### C-3-4 Sociálna oblasť a zdravotníctvo

<b>Cieľ 3-4-1</b>	<b>Vybudovanie zariadenia pre seniorov (ZPS)</b>
Opatrenie 3-4-1-1	Určenie dostupných pozemkov - vhodných pre výstavbu.
Aktivity	- vysporiadanie pozemkov vhodných pre výstavbu - vypracovanie technickej dokumentácie - príprava projektového spisu
Opatrenie 3-4-1-2	Výstavba budovy zariadenia pre seniorov.
Aktivity	- výstavba budovy ZPS - inštalácia infraštruktúry ZPS
Opatrenie 3-4-1-3	Personálne zabezpečenie.
Aktivity	- zabezpečenie odborného zdravotníckeho, opatrovateľského a technického personálu
Opatrenie 3-4-1-4	Materiálno - technické zabezpečenie.
Aktivity	- zabezpečenie materiálo technických potrieb pri prevádzke
Opatrenie 3-4-1-5	Finančné a rozpočtové zabezpečenie.
Aktivity	- zabezpečenie finančných prostriedkov cestou finančného rozpočtu



### C-3-5 Školstvo, kultúra a šport

<b>Cieľ 3-5-1</b>	<b>Rozšírenie materskej školy (MŠ) o jasle</b>
Opatrenie 3-5-1-1	Príprava rozšírenia kapacity MŠ o jasle.
Aktivity	- vypracovanie technickej dokumentácie, príprava projektového spisu
Opatrenie 3-5-1-2	Rozšírenie kapacity MŠ.
Aktivity	- nadstavba budovy MŠ
Opatrenie 3-5-1-3	Personálne zabezpečenie.
Aktivity	- zabezpečenie odborného personálu do rozšírenej časti MŠ
Opatrenie 3-5-1-4	Materiálno - technické zabezpečenie.
Aktivity	- zabezpečenie infraštruktúry pre rozšírenú časť MŠ - zabezpečenie materiálno technických potrieb pri prevádzke
Opatrenie 3-5-1-5	Finančné a rozpočtové zabezpečenie.
Aktivity	- zabezpečenie finančných prostriedkov cestou finančného rozpočtu

<b>Cieľ 3-5-2</b>	<b>Školstvo - rozvoj a údržba infraštruktúry vzdelávania, zabezpečenie podmienok pre efektívnu vzdelávaciu činnosť v obci</b>
Opatrenie 3-5-2-1	Obnova a modernizácia zariadení základného školstva.
Aktivity	- modernizácia vnútorného vybavenia základnej školy - materiálno technické vybavenie

<b>Cieľ 3-5-3</b>	<b>Kultúra - organizačné zabezpečenie ponuky kultúrnych podujatí</b>
Opatrenie 3-5-3-1	Spracovať kalendár kultúrnych podujatí na celý rok, tento priebežne aktualizovať. Rozšíriť žánrovú ponuku s orientáciou na hodnotný kultúrny prínos.
Aktivity	- personálne a finančné zabezpečenie - spracovanie kalendára kultúrnych podujatí

<b>Cieľ 3-5-4</b>	<b>Šport - trvalé skvalitňovanie vyváženej ponuky rekreačného športu</b>
Opatrenie 3-5-4-1	Vytváranie materiálnych a finančných podmienok na rozvoj rekreačného športu v obci.
Opatrenie 3-5-4-2	Podpora organizácie športových podujatí regionálneho významu.
Opatrenie 3-5-4-3	Podpora športových aktivít zdravotne postihnutých občanov a seniorov.
Aktivity	- zabezpečenie personálnych kapacít - zabezpečenie materiálno-technického a finančného vybavenia



### C-3-6 Životné prostredie

<b>Cieľ 3-6-1</b>	<b>Rozšírenie vodovodu a splaškovej kanalizácie.</b>
Opatrenie 3-6-1-1	Príprava rozšírenia vodovodu a splaškovej kanalizácie
Aktivity	- vypracovanie technickej dokumentácie - príprava projektového spisu
Opatrenie 3-6-1-2	Rozšírenie vodovodu a splaškovej kanalizácie o nové prípojky občanov
Aktivity	- koordinácia činností a súčinnosť s dodávateľskou firmou

<b>Cieľ 3-6-2</b>	<b>Revitalizácia zelene.</b>
Opatrenie 3-6-1-1	Revitalizácia a úprava korýt vodných tokov, výsadba zelene
Aktivity	- priebežná údržba a spevňovanie brehov tokov v intraviláne obce - usmerňovanie stavebných aktivít tak, aby sa minimalizovali straty zelených plôch v centre obce - výsadba novej zelene



## **Časť D - Realizačná časť**

Realizačná časť je zameraná na popis postupov, ich zabezpečenia formou partnerstva a organizačné zabezpečenie realizácie programu rozvoja obce, systém monitorovania a hodnotenia plnenia programu rozvoja obce s ustanovením merateľných ukazovateľov, vecný a časový harmonogram realizácie programu rozvoja obce formou akčných plánov.

### **Časť D-1 – Organizačné zabezpečenie realizácie PR obce Svätý Kríž**

Obec zabezpečuje trvalo udržateľný hospodársky rozvoj, sociálny a územný rozvoj. Obecný úrad v súčinnosti s poslancami obecného zastupiteľstva a zriadenými komisiami pripravuje vízie, stratégie, iniciuje aktivity strategického rozvoja obce, vypracováva program rozvoja, koordinuje spoluprácu na jeho vypracovaní.

Inštitucionálne a organizačné zabezpečenie realizácie akčných plánov obce Svätý Kríž, Implementácia PR obce Svätý Kríž sa bude realizovať aj prostredníctvom konkrétnych akčných plánov. Akčné plány PR by mali byť priamo napojené na rozpočet obce a zároveň reflektujú jej kompetencie.

Návrh systému riadenia a implementácie akčných plánov PR je nasledovný:

- Obecné zastupiteľstvo monitoruje implementáciu akčných plánov. Posudzuje a schvaľuje návrhy na ich zmenu, alebo doplnenie.
- Realizáciu konkrétnych projektov akčného plánu budú zabezpečovať pracovníci úradu a starosta obce.
- Kontrolným orgánom budú poslanci obce, súčinnosť poskytnú jednotlivé komisie Obecného zastupiteľstva.

Realizácia vyžaduje systematickú prácu, stanovenie priorít, rozloženie financovania, získavanie úverov a cudzích zdrojov, a sledovanie výziev jednotlivých riadiacich orgánov pre eurofondy.

### **Časť D-1-1 – Komunikačný plán**

Obec bude priebežne informovať o realizácii PR prostredníctvom verejných zasadnutí OZ, ako aj prostredníctvom obecnej internetovej stránky. Priebežne tam budú publikované schválené monitorovacie správy, ktoré boli schválené obecným zastupiteľstvom. V prípravnej fáze monitorovacej správy budú môcť zúčastnené strany pripomienkovať predkladaný materiál.



# PROGRAM ROZVOJA OBCE SVÄTÝ KRÍŽ NA ROKY 2015 - 2021

Formulár č. R1

## Komunikačný plán pre fázu realizácie PR

P č.	Časový rámec	Miesto konania	Cieľová skupina	Forma	Téma, ciele	Vstupné údaje	Výstupy
1.	07/2016	OcÚ	Poslanci, obyvatelia, neziskové a podnikateľské subjekty	verejné prerokovanie	Prepojenie PR a programového rozpočtovania	Hodnotiaca a monitorovacia správa plnenia PR, rozpočet na príslušný rok, výročná správa záverečný účet	Návrh štruktúry programového rozpočtu
2.	07/2017	OcÚ	Poslanci, obyvatelia, neziskové a podnikateľské subjekty	verejné prerokovanie	Prepojenie PR a programového rozpočtovania	Hodnotiaca a monitorovacia správa plnenia PR, rozpočet na príslušný rok, výročná správa záverečný účet	Návrh štruktúry programového rozpočtu
3.	07/2018	OcÚ	Poslanci, obyvatelia, neziskové a podnikateľské subjekty	verejné prerokovanie	Prepojenie PR a programového rozpočtovania	Hodnotiaca a monitorovacia správa plnenia PR, rozpočet na príslušný rok, výročná správa záverečný účet	Návrh štruktúry programového rozpočtu
4.	07/2019	OcÚ	Poslanci, obyvatelia, neziskové a podnikateľské subjekty	verejné prerokovanie	Prepojenie PR a programového rozpočtovania	Hodnotiaca a monitorovacia správa plnenia PR, rozpočet na príslušný rok, výročná správa záverečný účet	Návrh štruktúry programového rozpočtu
5.	07/2020	OcÚ	Poslanci, obyvatelia, neziskové a podnikateľské subjekty	verejné prerokovanie	Prepojenie PR a programového rozpočtovania	Hodnotiaca a monitorovacia správa plnenia PR, rozpočet na príslušný rok, výročná správa záverečný účet	Návrh štruktúry programového rozpočtu
6.	07/2021	OcÚ	Poslanci, obyvatelia, neziskové a podnikateľské subjekty	verejné prerokovanie	Prepojenie PR a programového rozpočtovania	Hodnotiaca a monitorovacia správa plnenia PR, rozpočet na príslušný rok, výročná správa záverečný účet	Návrh štruktúry programového rozpočtu



### Časť D-1-2 – Systém monitorovania a hodnotenia plnenia PR

Medzi kľúčové činnosti a procesy nevyhnutné pre správne zabezpečenie implementáciu PR patria aj monitorovanie a hodnotenie na úrovni programu i jednotlivých akčných plánov. Základom nového strategického prístupu v oblasti monitoringu a hodnotenia pre programové obdobie 2015 – 2021 je dôraz kladený na jasné definovanie cieľov, opatrení, aktivít a orientácia na dosiahnutie požadovaných výsledkov.

#### Formulár č. R5

Plán hodnotenia a monitorovania		
Plán priebežných hodnotení PR na programové obdobie 2015 - 2021		
Typ hodnotenia	Vykonať prvýkrát	Dôvod vykonania / periodicita
Strategické hodnotenie	najskôr v roku 2016	podľa rozhodnutia obce/koordinátora PR a vzniknutej spoločenskej potreby
Operatívne hodnotenie		
Tematické hodnotenie časti PR	v roku 2016, 2017, 2018, 2019, 2020, 2021	téma hodnotenia identifikovaná ako riziková časť vo výročnej monitorovacej správe za predchádzajúci kalendárny rok
Ad hoc mimoriadne hodnotenie	podľa potreby	pri značnom odklone od stanovených cieľov a doľahnutých hodnôt ukazovateľov, pri návrhu na revíziu PR
Ad hoc hodnotenie celého PR alebo jeho časti	na konci programovacieho obdobia	na základe rozhodnutia starostu/primátora, kontrolného orgánu obce/obce, podnetu poslancov; na základe protokolu NKÚ SR, správy auditu ...a pod.

### Časť D-1-3 – Akčný plán

Akčný plán je konkrétny a záväzný harmonogram činností súvisiacich s rozvojom obce v jednotlivých oblastiach sociálno-ekonomického rozvoja, vychádza zo stratégie, je jej logickou súčasťou a realizuje sa prostredníctvom konkrétnych nosných a podporných Projektov. Akčný plán obsahuje záväzky týkajúce sa plnenia jednotlivých úloh ako aj zoznam inštitúcií zodpovedných za ich plnenie, predpokladané zdroje financovania, predpokladané objemy rozpočtov, dopad na rozpočet relevantného subjektu, ako aj stav momentálnej pripravenosti. Súčasťou akčného plánu je predpokladaný časový harmonogram.



## Časť E - Finančná časť

### Časť E-1 – Finančný plán programu

Jednou z kľúčových otázok pre realizáciu programu rozvoja je schopnosť obce v priebehu jeho realizácie zaistiť zdroje potrebné na jeho financovanie. Tieto zdroje vznikajú vo viacerých sférach – v súkromnom sektore, verejnej správe, ide tiež o zdroje zahraničné, najmä o prostriedky Európskej únie. Dôležitým zdrojom budú, po dokončení reformy verejnej správy a uskutočnení daňovej reformy, vlastné prostriedky. V dôsledku neexistencie nevyhnutných podkladových údajov pre stanovenie finančného rámca, v ktorom by sa mal program rozvoja v strednodobom horizonte pohybovať, je výška prostriedkov potrebná na realizáciu jednotlivých opatrení a aktivít stanovená len orientačne. Táto časť sa bude konkretizovaná v závislosti od reálneho čerpania finančných príspevkov zo štrukturálnych fondov a možností obecného rozpočtu, (v tis €).

### Časť E-2 - Indikatívny finančný plán PR

Formulár č. R5 – Indikatívny rozpočet – sumarizácia

	Rok							Spolu
	2015	2016	2017	2018	2019	2020	2021	
I. Hospodárska politika								tis. €
II. Sociálna politika								tis. €
III. Environmentálna politika								tis. €





**Časť E-3 – Finančný plán podľa programových cieľov a čas. horizontu uskutočnenia**

**E-3-1 Hospodárstvo a vedecko-technický rozvoj**

Cieľ 3-1-1		Rozvoj územia obce a zvyšovanie kvality života jeho obyvateľov podporovaním malého a stredného podnikania		
Opatrenie 3-1-1-1		Podpora rozvoja obchodných a komerčných služieb v obci.		
		Predpokladaný rozpočet	Zdroje financovania	Oprávnení žiadatelia
Aktivity	<ul style="list-style-type: none"><li>- vytvoriť finančné a personálne podmienky pre rozvoj remesiel v obci</li><li>- nadviazať spoluprácu vzdelávacích inštitúcií, obce, podnikateľských subjektov a obyvateľov obce pri výučbe a prezentácii tradičných remesiel</li><li>- podpora rozšírenia služieb pre potreby cestovného ruchu – parkovanie, ubytovanie, stravovanie, obchodná sieť - podpora rodinných fariem ako základní pre agroturistiku</li></ul>	.... tis. €	rozpočet obce, ŠF EÚ	podnikateľské subjekty, obec

Časový horizont uskutočnenia								
Ciele a opatrenia / Termín uskutočnenia		2015	2016	2017	2018	2019	2020	2021
Cieľ 3-1-1	Rozvoj územia obce a zvyšovanie kvality života jeho obyvateľov podporovaním malého a stredného podnikania.							
Opatrenie 3-1-1-1	Podpora rozvoja obchodných a komerčných služieb v obci.							



PROGRAM ROZVOJA OBCE SVÄTÝ KRÍŽ  
NA ROKY 2015 - 2021

**E-3-2 Doprava a komunikácie**

<b>Cieľ 3-2-1</b>		<b>Vybudovanie miestnych komunikácií</b>		
Opatrenie 3-2-1-1		Výstavba a rekonštrukcia miestnych komunikácií v obci Svätý Kríž		
		<b>Predpokladaný rozpočet</b>	<b>Zdroje financovania</b>	<b>Oprávnení žiadateľa</b>
Aktivity	<ul style="list-style-type: none"><li>- vypracovanie technickej dokumentácie</li><li>- vysporiadanie pozemkov pod komunikáciami</li><li>- výstavba miestnych komunikácií v nových obytných zónach</li><li>- zokruhovanie miestnych komunikácií s cieľom minimalizovať počet slepých ulíc</li></ul>	.... tis. €	rozpočet obce, ŠF EÚ	podnikateľské subjekty, obec
Opatrenie 3-2-1-2		Úprava dopravnej infraštruktúry a dopravného značenia.		
Aktivity	<ul style="list-style-type: none"><li>- realizácia zvislého a vodorovného dopravného značenia na vybudovaných a zrekonštruovaných komunikáciách</li></ul>	.... tis. €	rozpočet obce, ŠF EÚ	podnikateľské subjekty, obec
<b>Cieľ 3-2-2</b>		<b>Vybudovanie nových chodníkov</b>		
Opatrenie 3-2-2-1		Vybudovanie, dostavba a rekonštrukcia chodníkov popri miestnych komunikáciách a v centrálnej zóne obce.		
		<b>Predpokladaný rozpočet</b>	<b>Zdroje financovania</b>	<b>Oprávnení žiadateľa</b>
Aktivity	<ul style="list-style-type: none"><li>- vypracovanie technickej dokumentácie</li><li>- výstavba chodníkov pozdĺž vybudovaných komunikácií - vodorovné dopravné značenie a značenie parkovacích miest - dobudovanie námestia a chodníkov centrálnej zóny obce</li></ul>	.... tis. €	rozpočet obce, ŠF EÚ	podnikateľské subjekty, obec
<b>Cieľ 3-2-3</b>		<b>Schválenie územného plánu</b>		
Opatrenie 3-2-3-1		Schválenie územného plánu za účelom budovania podľa cieľov 3-2-1 až 3-2-2.		
		<b>Predpokladaný rozpočet</b>	<b>Zdroje financovania</b>	<b>Oprávnení žiadateľa</b>
Aktivity	<ul style="list-style-type: none"><li>- vypracovanie územného plánu a jeho aktualizácia</li></ul>	.... tis. €	rozpočet obce, ŠF EÚ	podnikateľské subjekty, obec



# PROGRAM ROZVOJA OBCE SVÄTÝ KRÍŽ NA ROKY 2015 - 2021

Časový horizont uskutočnenia								
Ciele a opatrenia / Termín uskutočnenia		2015	2016	2017	2018	2019	2020	2021
<b>Cieľ 3-2-1</b>	<b>Vybudovanie miestnych komunikácií</b>							
Opatrenie 3-2-1-1	Výstavba a rekonštrukcia miestnych komunikácií v obci Svätý Kríž							
Opatrenie 3-2-1-2	Úprava dopravnej infraštruktúry a dopravného značenia.							
<b>Cieľ 3-2-2</b>	<b>Vybudovanie nových chodníkov</b>							
Opatrenie 3-2-2-1	Vybudovanie, dostavba a rekonštrukcia chodníkov popri miestnych komunikáciách a v centrálnej zóne obce.							
<b>Cieľ 3-2-3</b>	<b>Schválenie územného plánu</b>							
Opatrenie 3-2-3-1	Schválenie územného plánu za účelom budovania podľa cieľov 3-2-1 až 3-2-2							

## E-3-3 Technická infraštruktúra a služby

<b>Cieľ 3-3-1</b>	<b>Rozšírenie parkovacích miest</b>			
Opatrenie 3-3-1-1	Výstavba a dostavba parkovísk pre potreby občanov a návštevníkov obce.			
		<b>Predpokladaný rozpočet</b>	<b>Zdroje financovania</b>	<b>Oprávnení žiadatelia</b>
Aktivity	- vypracovanie technickej dokumentácie - výstavba nových parkovísk - rozšírenie existujúcich parkovísk	.... tis. €	rozpočet obce, ŠF EÚ	podnikateľské subjekty, obec
<b>Cieľ 3-3-2</b>	<b>Rekonštrukcia, dobudovanie a údržba verejného osvetlenia</b>			
Opatrenie 3-3-2-1	Rekonštrukcia, dobudovanie a rozšírenie verejného osvetlenia.			
		<b>Predpokladaný rozpočet</b>	<b>Zdroje financovania</b>	<b>Oprávnení žiadatelia</b>
Aktivity	- vypracovanie technickej dokumentácie - príprava projektového spisu - rekonštrukcia verejného osvetlenia, (LED osvetlenie a ďalšie úsporné technológie) - osvetlenie priechodov pre chodcov	.... tis. €	rozpočet obce, ŠF EÚ	podnikateľské subjekty, obec



# PROGRAM ROZVOJA OBCE SVÄTÝ KRÍŽ NA ROKY 2015 - 2021

Časový horizont uskutočnenia								
Ciele a opatrenia / Termín uskutočnenia		2015	2016	2017	2018	2019	2020	2021
<b>Cieľ 3-3-1</b>	<b>Rozšírenie parkovacích miest</b>							
Opatrenie 3-3-1-1	Výstavba a dostavba parkovísk pre potreby občanov a návštevníkov obce.							
<b>Cieľ 3-3-2</b>	<b>Rekonštrukcia, dobudovanie a údržba verejného osvetlenia</b>							
Opatrenie 3-3-4-1	Rekonštrukcia, dobudovanie a rozšírenie verejného osvetlenia.							

## E-3-4 Sociálna oblasť a zdravotníctvo

<b>Cieľ 3-4-1</b>	<b>Vybudovanie zariadenia pre seniorov (ZPS)</b>			
Opatrenie 3-4-1-1	Určenie dostupných pozemkov - vhodných pre výstavu.			
		<b>Predpokladaný rozpočet</b>	<b>Zdroje financovania</b>	<b>Oprávnení žiadatelia</b>
Aktivity	- vysporiadanie pozemkov vhodných pre výstavbu - vypracovanie technickej dokumentácie - príprava projektového spisu	.... tis. €	rozpočet obce, ŠF EÚ	podnikateľské subjekty, obec
Opatrenie 3-4-1-2	Výstavba budovy zariadenia pre seniorov.			
Aktivity	- výstavba budovy ZPS - inštalácia infraštruktúry ZPS	.... tis. €	rozpočet obce, ŠF EÚ	podnikateľské subjekty, obec
Opatrenie 3-4-1-3	Personálne zabezpečenie.			
Aktivity	- zabezpečenie odborného zdravotníckeho, opatrovateľského a technického personálu	.... tis. €	rozpočet obce, ŠF EÚ	podnikateľské subjekty, obec
Opatrenie 3-4-1-4	Materiálne - technické zabezpečenie.			
Aktivity	- zabezpečenie materiálne technických potrieb pri prevádzke	.... tis. €	rozpočet obce, ŠF EÚ	podnikateľské subjekty, obec
Opatrenie 3-4-1-5	Finančné a rozpočtové zabezpečenie.			
Aktivity	- zabezpečenie finančných prostriedkov cestou finančného rozpočtu	.... tis. €	rozpočet obce, ŠF EÚ	podnikateľské subjekty, obec



# PROGRAM ROZVOJA OBCE SVÄTÝ KRÍŽ NA ROKY 2015 - 2021

Časový horizont uskutočnenia								
Ciele a opatrenia / Termín uskutočnenia		2015	2016	2017	2018	2019	2020	2021
<b>Cieľ 3-4-1</b>	<b>Vybudovanie zariadenia pre seniorov (ZPS)</b>							
Opatrenie 3-4-1-1	- vysporiadanie pozemkov vhodných pre výstavbu - vypracovanie technickej dokumentácie - príprava projektového spisu							
Opatrenie 3-4-1-2	- výstavba budovy ZPS - inštalácia infraštruktúry ZPS							
Opatrenie 3-4-1-3	- zabezpečenie odborného zdravotníckeho, opatrovateľského a technického personálu							
Opatrenie 3-4-1-4	- zabezpečenie materiálo technických potrieb pri prevádzke							
Opatrenie 3-4-1-5	- zabezpečenie finančných prostriedkov cestou finančného rozpočtu							

## E-3-5 Školstvo, kultúra a šport

<b>Cieľ 3-5-1</b>	<b>Rozšírenie materskej školy (MŠ) o jasle</b>			
Opatrenie 3-5-1-1	Príprava rozšírenia kapacity MŠ o jasle.			
		<b>Predpokladaný rozpočet</b>	<b>Zdroje financovania</b>	<b>Oprávnení žiadatelia</b>
Aktivity	- vypracovanie technickej dokumentácie, príprava projektového spisu	.... tis. €	rozpočet obce, ŠF EÚ	podnikateľské subjekty, obec
Opatrenie 3-5-1-2	Rozšírenie kapacity MŠ.			
Aktivity	- nadstavba budovy MŠ	.... tis. €	rozpočet obce, ŠF EÚ	podnikateľské subjekty, obec
Opatrenie 3-5-1-3	Personálne zabezpečenie.			
Aktivity	- zabezpečenie odborného personálu do rozšírenej časti MŠ	.... tis. €	rozpočet obce, ŠF EÚ	podnikateľské subjekty, obec
Opatrenie 3-5-1-4	Materiálno - technické zabezpečenie.			
Aktivity	- zabezpečenie infraštruktúry pre rozšírenú časť MŠ - zabezpečenie materiálo technických potrieb pri prevádzke	.... tis. €	rozpočet obce, ŠF EÚ	podnikateľské subjekty, obec
Opatrenie 3-5-1-5	Finančné a rozpočtové zabezpečenie.			



# PROGRAM ROZVOJA OBCE SVÄTÝ KRÍŽ NA ROKY 2015 - 2021

Aktivity	- zabezpečenie finančných prostriedkov cestou finančného rozpočtu	.... tis. €	rozpočet obce, ŠF EÚ	podnikateľské subjekty, obec
<b>Cieľ 3-5-2</b>	<b>Školstvo - rozvoj a údržba infraštruktúry vzdelávania, zabezpečenie podmienok pre efektívnu vzdelávaciu činnosť v obci</b>			
Opatrenie 3-5-2-1	Obnova a modernizácia zariadení základného školstva.			
		<b>Predpokladaný rozpočet</b>	<b>Zdroje financovania</b>	<b>Oprávnení žiadateľa</b>
Aktivity	- modernizácia vnútorného vybavenia základnej školy - materiálno technické vybavenie	.... tis. €	rozpočet obce, ŠF EÚ	podnikateľské subjekty, obec
<b>Cieľ 3-5-3</b>	<b>Kultúra - organizačné zabezpečenie ponuky kultúrnych podujatí</b>			
Opatrenie 3-5-3-1	Spracovať kalendár kultúrnych podujatí na celý rok, tento priebežne aktualizovať. Rozšíriť žánrovú ponuku s orientáciou na hodnotný kultúrny prínos.			
		<b>Predpokladaný rozpočet</b>	<b>Zdroje financovania</b>	<b>Oprávnení žiadateľa</b>
Aktivity	- personálne a finančné zabezpečenie - spracovanie kalendára kultúrnych podujatí	.... tis. €	rozpočet obce, ŠF EÚ	podnikateľské subjekty, obec
<b>Cieľ 3-5-4</b>	<b>Šport - trvalé skvalitňovanie vyváženej ponuky rekreačného športu</b>			
Opatrenie 3-5-4-1	Vytváranie materiálnych a finančných podmienok na rozvoj rekreačného športu v obci.			
Opatrenie 3-5-4-2	Podpora organizácie športových podujatí regionálneho významu.			
Opatrenie 3-5-4-3	Podpora športových aktivít zdravotne postihnutých občanov a seniorov.			
		<b>Predpokladaný rozpočet</b>	<b>Zdroje financovania</b>	<b>Oprávnení žiadateľa</b>
Aktivity	- zabezpečenie personálnych kapacít - zabezpečenie materiálno-technického a finančného vybavenia	.... tis. €	rozpočet obce, ŠF EÚ	podnikateľské subjekty, obec

Časový horizont uskutočnenia								
Ciele a opatrenia / Termín uskutočnenia		2015	2016	2017	2018	2019	2020	2021
<b>Cieľ 3-5-4</b>	<b>Šport - trvalé skvalitňovanie vyváženej ponuky rekreačného športu</b>							
Opatrenie 3-5-4-1	Vytváranie materiálnych a finančných podmienok na rozvoj rekreačného športu v obci.							



# PROGRAM ROZVOJA OBCE SVÄTÝ KRÍŽ

## NA ROKY 2015 - 2021

---

Opatrenie 3-5-4-2	Podpora organizácie športových podujatí regionálneho významu.								
Opatrenie 3-5-4-3	Podpora športových aktivít zdravotne postihnutých občanov a seniorov.								



### E-3-6 Životné prostredie

Cieľ 3-6-1		Rozšírenie vodovodu a splaškovej kanalizácie.		
Opatrenie 3-6-1-1		Príprava rozšírenia vodovodu a splaškovej kanalizácie		
		Predpokladaný rozpočet	Zdroje financovania	Oprávnení žiadatelia
Aktivity	- vypracovanie technickej dokumentácie - príprava projektového spisu	.... tis. €	rozpočet obce, ŠF EÚ	podnikateľské subjekty, obec
Opatrenie 3-6-1-2		Rozšírenie vodovodu a splaškovej kanalizácie o nové prípojky občanov		
Aktivity	- koordinácia činností a súčinnosť s dodávateľskou firmou	.... tis. €	rozpočet obce, ŠF EÚ	podnikateľské subjekty, obec
Cieľ 3-6-2		Revitalizácia zelene.		
Opatrenie 3-6-2-1		Revitalizácia a úprava korýt vodných tokov, výsadba zelene		
		Predpokladaný rozpočet	Zdroje financovania	Oprávnení žiadatelia
Aktivity	- priebežná údržba a spevňovanie brehov tokov v intraviláne obce - usmerňovanie stavebných aktivít tak, aby sa minimalizovali straty zelených plôch v centre obce - výsadba novej zelene	.... tis. €	rozpočet obce, ŠF EÚ	podnikateľské subjekty, obec

Časový horizont uskutočnenia								
Ciele a opatrenia / Termín uskutočnenia		2015	2016	2017	2018	2019	2020	2021
Cieľ 3-6-1	Rozšírenie vodovodu a splaškovej kanalizácie.							
Opatrenie 3-6-1-1	Príprava rozšírenia vodovodu a splaškovej kanalizácie							
Opatrenie 3-6-1-2	Rozšírenie vodovodu a splaškovej kanalizácie o nové prípojky občanov							
Cieľ 3-6-2	Revitalizácia zelene.							
Opatrenie 3-6-2-1	Revitalizácia a úprava korýt vodných tokov, výsadba zelene							





## Záver

PR obce Svätý Kríž je strategický strednodobý dokument, ktorý určuje víziu rozvoja obce, prioritné rozvojové oblasti a strategické ciele ich naplnenia. Tento dokument je základným východiskom pre spracovanie ďalších materiálov rozvoja jednotlivých oblastí života obce. PR je otvoreným dokumentom, ktorý bude vyhodnocovaný a aktualizovaný na zasadnutiach obecného zastupiteľstva podľa potreby.

Predmetný PR obce Svätý Kríž bol schválený na zasadnutí obecného zastupiteľstva dňa:  
16.12.2015 uznesením č. 64/2015

Vo Svätom Kríži 17.12.2015

.....  
pečiatka obce

.....  
starosta obce



**Povinné prílohy PR**

**Príloha č. 1 - Zoznam členov riadiaceho tímu, pracovných skupín a partnerov zapojených do spracovania PR:**

Člen riadiaceho tímu:

-----

-----

-----

-----

-----

-----

-----

-----

-----



**Príloha č. 2 - Zoznam informačných zdrojov použitých v PR (východiskové strategické a koncepcné dokumenty, súvisiaca legislatíva)**

- Zákon č. 539/2008 Z.z. o podpore regionálneho rozvoja, v znení n.p.
- Zákon č. 369/1990 Z.z. o obecnom zriadení, v znení n.p.
- Zákon č. 303/1995 Z.z. o rozpočtových pravidlách, v znení n.p.
- Zákon č. 482/2003 Z.z. o štátnej pokladnici.
- Partnerská dohoda
- Pozičný dokument Európskej komisie k Partnerskej dohode a programom SR na roky 2014 - 2020
- Stratégia financovania Európskych štrukturálnych a investičných fondov pre programové obdobie 2014 - 2020
- 4. Integrovaný regionálny operačný program „IROP“
- Program hospodárskeho rozvoja a sociálneho rozvoja samosprávneho kraja (PR ŽSK),
- Koncepcia územného rozvoja Slovenska 2001, aktualizácia 2010, – UPSVAR, Štatistiky Úradu práce, sociálnych vecí a rodiny 1999 – 2004.
- Interné materiály obce Svätý Kríž.
- <http://www.statistics.sk/mosmis/run.html>
- <http://slovak.statistics.sk>
- <http://www.mesa10.sk>

**Príloha č. 3 - Zoznam skratiek použitých v PR**

ČOV	- Čistička odpadových vôd
DSO	- Drobný stavebný odpad
HDP	- Hrubý domáci produkt
IBV	- Individuálna bytová výstavba
JRD	- Jednotné roľnícke družstvo
KD	- Kultúrny dom
KO	- Komunálny odpad
m n.m.	- metrov nad morom
MNV	- Miestny národný výbor
OcÚ	- Obecný úrad
OZ	- Obecné zastupiteľstvo
PHRS	- Plán hospodárskeho a sociálneho rozvoja
RK	- Rímsko Katolícka
SAD	- Slovenská autobusová doprava
SEVAK	- Severoslovenské vodárne a kanalizácie
SWOT	- anglická skratka analýzy silných a slabých stránok, zároveň príležitostí a rizík (Strengths) / (Weaknesses) - (Opportunities) / (Threats) definícia na strane č.18
ŠF EÚ	- Štruktúrovaný fond Európskej únie
ŠJ	- Školská jedáleň
ŠKD	- Školský klub detí
TKO	- Tuhý komunálny odpad
VZN	- Všeobecne záväzné nariadenie
ZOS	- Zariadenie opatrovateľskej služby
ZPS	- Zariadenie pre seniorov
ZŠ s MŠ	- Základná škola s materskou školou
ŽSK	- Žilinský samosprávny kraj



**Príloha č. 4 - Akčný plán na daný rozpočtový rok s výhľadom na 2 roky (x+2)**

**Príloha č. 5 - Dohoda o partnerstve**

Obecné zastupiteľstvo kontroluje dosahovanie stanovených cieľov PR obce Svätý Kríž. Pravidelne sleduje a hodnotí výsledky implementácie PR. Orgány a inštitúcie štátnej správy všetkých oblastí spoločensko-ekonomického a kultúrneho života, ktoré realizáciou svojich rozvojových aktivít prispievajú k napĺňaniu cieľov PR obce a vstupujú do partnerstiev územnej spolupráce. Podnikateľské subjekty, združenia podnikateľských subjektov, zamestnávateľia – koordinujúce aktivity na napĺňanie cieľov PR a vstupujúce do partnerstiev na mimosektorovej báze, podnikateľský subjekt – samospráva – tretí sektor. Záujmové spolky a združenia, občianske združenia – realizujúci svoje rozvojové aktivity v koordinácii s obcou Svätý Kríž, v súlade s opatreniami a aktivitami PR obce Svätý Kríž, podporujúcimi vyvážený regionálny rozvoj územia obce.

Ostatní socio-ekonomickí partneri – podieľajúcich sa na realizovaní akčných plánov v súlade s PR obce Svätý Kríž na roky 2015 – 2021.